

**1. melléklet**

**a 7/2020 (II. 28.) önkormányzati rendelethez**

**1. Fejér vármegye területéhez tartozó települések felsorolásáról és övezeti érintettségéről**

**FEJÉR VÁRMEGYE EGYES TELEPÜLÉSEIT ÉRINTŐ TÉRSÉGI ÖVEZETEK**

**TÉRSÉGI ÖVEZETEK**

	<b>A</b>	<b>B</b>	<b>C</b>	<b>D</b>	<b>E</b>	<b>F</b>	<b>G</b>	<b>H</b>	<b>I</b>	<b>J</b>	<b>K</b>	<b>L</b>	<b>M</b>	<b>N</b>	<b>O</b>	<b>P</b>	<b>Q</b>	<b>R</b>	<b>S</b>	<b>T</b>	
	<b>TELEPÜLÉS</b>	Az ökológiai hálózat magterületének övezete, az ökológiai hálózat ökológiai folyosójának övezete, az ökológiai hálózat puffterületének övezete	A kiváló termőhelyi adottságú szántók övezete, a jó termőhelyi adottságú szántók övezete	Az erdők övezete, az erdőtelepítésre javasolt terület övezete	A tájképvédelmi terület övezete	A világörökségi és világörökségi várományos területek övezete által érintett települések	A vízminőség-védelmi terület övezete	A nagyvízi meder övezete	A honvédelmi és katonai célú terület övezete által érintett település	Az ásványi nyersanyagvagyon övezete által érintett települések	A rendszeresen belvízjárta terület övezete	A földtani veszélyforrás terület övezete által érintett települések	Felzárkóztatandó belső periféria övezete	Turizmus szempontjából kiemelt, fejlesztendő övezet	Székesfehérvár	Megyei jogú városok vonzáskörzete gazdaságfejlesztési övezete	Dunaújváros	Borvidék és kertgazdálkodási fejlesztési övezet	Kulturális örökségi-történeti fejlesztési övezet	Majorsági térség övezet	Karsztvízszint emelkedésével érintett terület övezete
1.	Aba	x	x	x	x				x		x				x		x		x		
2.	Adony	x	x	x	x	x	x	x			x	x		x			x		x		
3.	Alap	x	x	x	x				x			x	x						x		
4.	Alcsútdoboz	x	x	x	x		x					x		x			x	x	x		
5.	Alsószentiván	x	x	x	x								x								
6.	Bakonycsérnye	x		x	x		x		x			x					x				
7.	Bakonykúti	x	x	x	x		x		x			x								x	
8.	Balinka	x		x	x		x		x			x								x	
9.	Baracs	x	x	x	x	x	x	x	x										x		
10.	Baracska	x	x	x	x		x					x									
11.	Beloianisz	x	x	x	x		x				x	x									
12.	Besnyő	x	x	x	x																
13.	Bicske	x	x	x	x		x					x		x			x	x			
14.	Bodajk	x	x	x	x		x					x					x	x		x	
15.	Bodmér	x	x	x	x					x		x		x							
16.	Cece	x	x	x	x						x		x						x		
17.	Csabdi	x		x	x		x					x		x			x		x		
18.	Csákberény	x		x	x		x			x		x		x			x				



**FEJÉR**  
**VÁRMEGYE EGYES TELEPÜLÉSEIT ÉRINTŐ TÉRSÉGI ÖVEZETEK**

		<b>TÉRSÉGI ÖVEZETEK</b>																			
	<b>A</b>	<b>B</b>	<b>C</b>	<b>D</b>	<b>E</b>	<b>F</b>	<b>G</b>	<b>H</b>	<b>I</b>	<b>J</b>	<b>K</b>	<b>L</b>	<b>M</b>	<b>N</b>	<b>O</b>	<b>P</b>	<b>Q</b>	<b>R</b>	<b>S</b>	<b>T</b>	
<b>TELEPÜLÉS</b>		Az ökológiai hálózat magterületének övezete, az ökológiai hálózat ökológiai folyosójának övezete, az ökológiai hálózat puffterületének övezete	A kiváló termőhelyi adottságú szántók övezete, a jó termőhelyi adottságú szántók övezete	Az erdők övezete, az erdőtelepítésre javasolt terület övezete	A tájképvédelmi terület övezete	A világörökségi és világörökségi várományos területek övezete által érintett települések	A vízminőség-védelmi terület övezete	A nagyvízi meder övezete	A honvédelmi és katonai célú terület övezete által érintett település	Az ásványi nyersanyagvagyon övezete által érintett települések	A rendszeresen belvízjárta terület övezete	A földtani veszélyforrás terület övezete által érintett települések	Felzárkóztató belső periféria övezete	Turizmus szempontjából kiemelt, fejlesztendő övezet	Székesfehérvár	Megyei jogú városok vonzáskörzete	Dunaújváros	Borvidék és kertgazdálkodási fejlesztési övezet	Kulturális örökségi-történeti fejlesztési övezet	Majorsági térség övezet	Karsztvízszint emelkedésével érintett terület övezete
19. Csákvár		x	x	x	x		x			x		x		x			x	x			
20. Csókakő		x		x	x		x					x		x			x	x			
21. Csór		x	x	x	x		x		x		x	x			x		x			x	
22. Csősz		x	x	x	x						x										
23. Daruszentmiklós		x	x	x	x				x		x		x								
24. Dég		x	x	x	x						x		x						x		
25. Dunaújváros		x	x	x	x	x	x	x				x				x			x		
26. Előszállás		x	x	x	x						x		x								
27. Enying		x	x	x	x		x				x	x	x				x	x	x		
28. Ercsi		x	x	x	x	x	x	x	x		x	x		x							
29. Etyek		x	x	x	x		x			x		x					x				
30. Fehérvárcsurgó		x	x	x	x		x				x	x					x	x		x	
31. Felcsút		x	x	x						x		x					x				
32. Füle		x	x	x	x	x			x								x				
33. Gánt		x		x	x		x			x		x		x							
34. Gárdony		x	x	x	x		x							x			x				
35. Gyúró		x	x	x	x							x					x				
36. Hantos		x	x	x					x				x						x		

**FEJÉR VÁRMEGYE EGYES TELEPÜLÉSEIT ÉRINTŐ TÉRSÉGI ÖVEZETEK**

		<b>TÉRSÉGI ÖVEZETEK</b>																		
<b>A</b>		<b>B</b>	<b>C</b>	<b>D</b>	<b>E</b>	<b>F</b>	<b>G</b>	<b>H</b>	<b>I</b>	<b>J</b>	<b>K</b>	<b>L</b>	<b>M</b>	<b>N</b>	<b>O</b>	<b>P</b>	<b>Q</b>	<b>R</b>	<b>S</b>	<b>T</b>
<b>TELEPÜLÉS</b>		Az ökológiai hálózat magterületének övezete, az ökológiai hálózat ökológiai folyosójának övezete, az ökológiai hálózat puffertületének övezete	A kiváló termőhelyi adottságú szántók övezete, a jó termőhelyi adottságú szántók övezete	Az erdők övezete, az erdőtelepítésre javasolt terület övezete	A tájképvédelmi terület övezete	A világörökségi és világörökségi várományos területek övezete által érintett települések	A vízminőség-védelmi terület övezete	A nagyvízi meder övezete	A honvédelmi és katonai célú terület övezete által érintett település	Az ásványi nyersanyagvagyon övezete által érintett települések	A rendszeresen belvízjárta terület övezete	A földtani veszélyforrás terület övezete által érintett települések	Felzárkóztatandó belső periféria övezete	Turizmus szempontjából kiemelt, fejlesztendő övezet	Székesfehérvár Megyei jogú városok vonzáskörzete	Dunaújváros gazdaságfejlesztési övezete	Borvidék és kertgazdálkodási fejlesztési övezet	Kulturális örökségi-történeti fejlesztési övezet	Majorsági térség övezet	Karsztvízszint emelkedésével érintett terület övezete
37.	Igar	x	x	x	x						x	x	x				x			
38.	Iszkaszentgyörgy	x	x	x	x		x		x	x		x			x		x	x		x
39.	Isztimér	x	x	x	x		x		x	x		x								x
40.	Ivácsa	x	x	x	x		x	x			x	x								
41.	Jenő		x	x	x				x											
42.	Kajászó	x	x	x	x		x										x			
43.	Káloz	x	x	x	x				x									x		
44.	Kápolnásnyék		x	x	x		x				x			x			x			
45.	Kincsesbánya	x		x			x		x	x		x								x
46.	Kisapostag	x	x	x	x	x	x	x				x				x				
47.	Kisláng	x	x	x	x				x			x	x							
48.	Kőszárhegy	x	x	x	x		x		x			x								
49.	Kulcs	x	x	x	x	x	x	x				x				x	x			
50.	Lajoskomárom	x	x	x	x						x	x	x				x			
51.	Lepsény	x	x	x	x						x		x				x			
52.	Lovasberény	x	x	x	x		x		x	x		x		x			x	x		
53.	Magyaralmás	x	x	x	x		x										x			
54.	Mány	x	x	x	x		x					x		x			x		x	

**FEJÉR VÁRMEGYE EGYES TELEPÜLÉSEIT ÉRINTŐ TÉRSÉGI ÖVEZETEK**

**TÉRSÉGI ÖVEZETEK**

	<b>A</b>	<b>B</b>	<b>C</b>	<b>D</b>	<b>E</b>	<b>F</b>	<b>G</b>	<b>H</b>	<b>I</b>	<b>J</b>	<b>K</b>	<b>L</b>	<b>M</b>	<b>N</b>	<b>O</b>	<b>P</b>	<b>Q</b>	<b>R</b>	<b>S</b>	<b>T</b>
<b>TELEPÜLÉS</b>		Az ökológiai hálózat magterületének övezete, az ökológiai hálózat ökológiai folyosójának övezete, az ökológiai hálózat pufferterületének övezete	A kiváló termőhelyi adottságú szántók övezete, a jó termőhelyi adottságú szántók övezete	Az erdők övezete, az erdőtelepítésre javasolt terület övezete	A tájképvédelmi terület övezete	A világörökségi és világörökségi várományos területek övezete által érintett települések	A vízminőség-védelmi terület övezete	A nagyvízi meder övezete	A honvédelmi és katonai célú terület övezete által érintett település	Az ásványi nyersanyagvagyon övezete által érintett települések	A rendszeresen belvízjárta terület övezete	A földtani veszélyforrás terület övezete által érintett települések	Felzárkóztatandó belső periferia övezete	Turizmus szempontjából kiemelt, fejlesztendő övezet	Székesfehérvár Megyei jogú városok vonzáskörzete	Dunaújváros gazdaságfejlesztési övezete	Borvidék és kertgazdálkodási fejlesztési övezet	Kulturális örökségi-történeti fejlesztési övezet	Majorsági térség övezet	Karsztvízszint emelkedésével érintett terület övezete
55. Martonvásár	x	x	x	x	x		x				x	x					x	x		
56. Mátyásdomb			x	x					x		x		x							
57. Mezőfalva	x	x	x	x			x		x		x								x	
58. Mezőkomárom	x	x	x	x	x						x	x	x				x			
59. Mezőszentgyörgy	x	x	x	x					x		x		x							
60. Mezőszilas	x	x	x	x	x						x	x	x				x		x	
61. Moha	x	x	x	x	x		x													x
62. Mór	x	x	x	x	x		x		x	x		x					x	x	x	
63. Nadap	x	x	x	x	x		x		x			x		x			x			
64. Nádasdladány	x			x	x				x		x	x		x				x		
65. Nagycarácsony	x	x	x	x	x								x							
66. Nagylók	x	x	x	x	x								x							
67. Nagyveleg	x			x	x							x								
68. Nagyvenyim	x	x	x	x			x		x							x				
69. Óbarok	x	x	x	x	x		x			x		x		x						
70. Pákozd	x	x	x	x	x		x		x						x		x	x		
71. Pátka	x	x	x	x	x		x		x	x		x		x			x			
72. Pázmánd	x	x	x	x	x		x		x			x		x			x			

**FEJÉR VÁRMEGYE EGYES TELEPÜLÉSEIT ÉRINTŐ TÉRSÉGI ÖVEZETEK**

**TÉRSÉGI ÖVEZETEK**

	<b>A</b>	<b>B</b>	<b>C</b>	<b>D</b>	<b>E</b>	<b>F</b>	<b>G</b>	<b>H</b>	<b>I</b>	<b>J</b>	<b>K</b>	<b>L</b>	<b>M</b>	<b>N</b>	<b>O</b>	<b>P</b>	<b>Q</b>	<b>R</b>	<b>S</b>	<b>T</b>
<b>TELEPÜLÉS</b>		Az ökológiai hálózat magterületének övezete, az ökológiai hálózat ökológiai folyosójának övezete, az ökológiai hálózat pufferterületének övezete	A kiváló termőhelyi adottságú szántók övezete, a jó termőhelyi adottságú szántók övezete	Az erdők övezete, az erdőtelepítésre javasolt terület övezete	A tájképvédelmi terület övezete	A világörökségi és világörökségi várományos területek övezete által érintett települések	A vízminőség-védelmi terület övezete	A nagyvízi meder övezete	A honvédelmi és katonai célú terület övezete által érintett település	Az ásványi nyersanyagvagyon övezete által érintett települések	A rendszeresen belvízjárta terület övezete	A földtani veszélyforrás terület övezete által érintett települések	Felzárkóztató belső periféria övezete	Turizmus szempontjából kiemelt, fejlesztendő övezet	Székesfehérvár Megyei jogú városok vonzáskörzete	Dunaújváros gazdaságfejlesztési övezete	Borvidék és kertgazdálkodási fejlesztési övezet	Kulturális örökségi-történeti fejlesztési övezet	Majorsági térség övezet	Karsztvízszint emelkedésével érintett terület övezete
73. Perkáta		x	x	x	x							x						x		
74. Polgárdi		x	x	x			x		x	x		x					x			
75. Pusztaszabolcs		x	x	x	x						x	x								
76. Pusztavám		x		x	x		x			x		x		x			x			x
77. Rácalmás		x	x	x	x	x	x	x				x		x		x		x	x	
78. Ráckeresztúr		x	x	x	x		x			x				x						
79. Sárbogárd		x	x	x	x		x		x	x		x	x						x	
80. Sáregres		x	x	x	x					x			x							
81. Sárkereszttes		x	x	x	x		x			x										
82. Sárkeresztúr		x	x	x	x		x						x							
83. Sárkeszi		x	x	x	x					x		x								
84. Sárosd		x	x	x			x		x	x									x	
85. Sárszentágota		x	x	x	x				x			x	x							
86. Sárszentmihály		x	x	x	x						x	x			x					
87. Seregélyes		x	x	x	x		x		x	x					x		x	x	x	
88. Soponya		x	x	x	x					x								x	x	
89. Söréd		x		x	x		x										x			
90. Sukoró		x		x	x	x	x		x			x		x			x	x		



## 2. Országos és térségi közlekedési hálózatok és egyedi építményeik

### A. A közúthálózat Fejér megyét érintő elemei

(A térség e mellékletben a település közigazgatási területét és annak 10 kilométeres környezetét jelenti)

#### Országos jelentőségű elemek

##### 1. Gyorsforgalmi utak

	A	B	C
		Meglévő szakasz	Tervezett szakasz
1.	M1:	(Budapest) – (Győr – Hegyeshalom) – (Ausztria)	
2.	M100:		Bicske térsége (M1) – (Keszthely (M10))
3.	M6:	(Budapest (M0)) – Dunaújváros – (Szekszárd – Bóly térsége)	
4.	M7:	(Budapest) – Székesfehérvár – (Siófok – Balatonszentgyörgy – Nagykanizsa – Letenye) – (Horvátország)	
5.	M8:	– Baracs – Dunaújváros – (Apostag) –	(Balatonfőkajár) (M7) – Sárbogárd – Baracs – (Apostag – Kecskemét – Szolnok (M4))

##### 2. Főutak

Meglévő szakaszok

	A	B
1.	1. sz. főút:	(Budapest) – (Tatabánya – Tata – Komárom – Győr – Mosonmagyaróvár – Hegyeshalom) – (Ausztria)
2.	6. sz. főút:	(Budapest) – Dunaújváros – (Szekszárd – Pécs – Barcs) – (Horvátország)
3.	7. sz. főút:	(Budapest) – Székesfehérvár – (Siófok – Nagykanizsa – Letenye) – (Horvátország)
4.	8. sz. főút:	Székesfehérvár (63. sz. főút) – (Veszprém (R8); Alsóújlak (M9) – Vasvár – Körmend – Szentgotthárd) – (Ausztria)
5.	61. sz. főút:	(Dunaföldvár) (6. sz. főút) – (Dombóvár – Kaposvár – Nagykanizsa) (7. sz. főút)
6.	62. sz. főút:	Dunaújváros (6. sz. főút) – Székesfehérvár (7. sz. főút)

7.	63. sz. főút:	(Tolna (6. sz. főút)) – Sárbogárd – Székesfehérvár (8. sz. főút)
8.	64. sz. főút:	(Simontornya) (61. sz. főút) – Enying (7. sz. főút)
9.	71. sz. főút:	Lepsény (7. sz. főút) – (Balatonfüred – Keszthely (76. sz. főút))
10.	801. sz. főút:	Székesfehérvár (7. sz. főút) – Csór (8. sz. főút)
11.	81. sz. főút:	Iszkaszentgyörgy (801. sz. főút) – (Kisbér – Győr (1. sz. főút))

### Tervezett szakaszok

	A	B
1.	100. sz. főút:	Bicske térsége (M1) – (Százhalombatta – Újhartyán (M5))
2.	811. sz. főút:	új nyomvonalon: Székesfehérvár (7. sz. főút) – Zámoly – Csákvár – Felcsút – Óbarok (1. sz. főút)
3.		Fehérvárcsurgó (81. sz. főút) – Iszkaszentgyörgy (801. sz. főút)
4.		Mór (81. sz. főút) – (Oroszlány térsége)
5.		Szabadegyháza (62. sz. főút) – Adony – (Ráckeve – Kiskunlacháza (51. sz. főút))

### 3. Tervezett főúti településselkerülő szakaszok

1. 7. sz. főút: Martonvásár, Velence, Gárdony,
2. 61. sz. főút: Cece, Előszállás, Alsószentiván,
3. 63. sz. főút: Cece, Sárbogárd, Vajta,
4. 81. sz. főút: Mór
5. Új főút: Pusztavám

### **Térségi jelentőségű elemek**

#### 1. Térségi szerepű összekötő utak (meglévő)

	A	B
	Útszám	Település
1.	8111	Baracska - Kajászó - Vál - Tabajd - Alcsútdoboz
2.	8119	Velence - Nadap - Lovasberény - Csákvár - Gánt - (Tata)
3.	8216	Mór - Bodajk - Balinka - Bakonycsernye - (Zirc)
4.	6207	Adony - Iváncsa - Pusztaszabolcs - Velence
5.	6212	Gárdony - Zichyújfalu - Szabadegyháza
6.	6219	Dunaújváros - Nagyvenyim - Baracs - Mezőfalva - Sárbogárd
7.	6306	Sárbogárd - Mezőszilas

8.	6228	(Dunaföldvár) -Daruszentmiklós - Baracs - Mezőfalva - Hantos - Sárosd - Seregélyes
9.	6209	Szabadegyháza - Sárosd - Sárkeresztúr - Káloz
10.	6307	Szabadbattyán - Tác - Csősz - Soponya - Káloz - Sárbogárd - Sáregres
11.	8126	Söréd - Csákberény - Zámoly - Csákvár - Vértesboglár - Bicske
12.	8101	Bicske - Óbarok - (Tatabánya)
13.	0	Székesfehérvár - Pátka - Lovasberény - Vértesacsa - Alcsútdoboz - Felcsút - Óbarok
14.	7202	Székesfehérvár - Sárszentmihály - Nádasdladány - (Veszprém)
15.	6204	Ercsi - Ráckeresztúr - Martonvásár
16.	7207	Lepsény - (Balatonfőkajár - Küngös - Berhida)
17.	8213	(Szápár (8216. j. út) - Jásd) - Bakonycsérnye - (Tés - Várpalota)

## 2. Térségi szerepű összekötő utak (tervezett)

	A	B
	Útszám	Település
1.	0	Székesfehérvár
2.	0	Bicske - Felcsút térsége
3.	0	(Császár) - Pusztavám
4.	6207	Pusztaszabolcs
5.	0	Ráckeresztúr
6.	0	Sárszentmihály (7. sz. út) -Szabadbattyán (M7)

## 3. Egyéb mellékutak (meglévő)

	A	B
	Útszám	Település
1.	72301	Sárszentmihály
2.	51124	Dunaújváros
3.	63306	Sárbogárd
4.	8117	Kápolnásnyék - Pázmánd - Vereb - Lovasberény
5.	81118	Mór [Felsődobos]
6.	62305	Ercsi
7.	6301	Mátyásdomb - Kisláng - Soponya - Polgárdi
8.	62313	Seregélyes
9.	8212	Fehérvárcsurgó - Isztimér - Bakonykúti
10.	62115	Rácalmás - Nagyvenyim [Mélykútpuszta] - Mezőfalva [Kisvenyim]
11.	51317	Dunaújváros
12.	8111.	Bodmér
13.	6402	Dég - Lajoskomárom - Mezőkomárom - Szabadhídvég - (Som)
14.	63101	Aba



15.	7204	Nádasdladány - (Várpalota)
16.	6221	Dunaújváros - Baracs [Apátszállás]
17.	6401	Enying - (Balatonszabadi)
18.	6311	Vajta - (Pálfa - Felsőrácegres)
19.	63305	Enying
20.	51123	Rácalmás
21.	6214	Seregélyes - Aba - Tác - Székesfehérvár - Szabadbattyán
22.	62140	Szabadegyháza
23.	72303	Polgárdi
24.	63302	Szabadbattyán
25.	63103	Aba
26.	8116	Kápolnásnyék - Velence - Sukoró - Pákozd - Székesfehérvár
27.	8106	(Biatorbágy) - Etyek - Alcsútdoboz
28.	6231	(Paks) - Cece
29.	63308	Cece
30.	72302	Polgárdi
31.	62315	Sárosd
32.	81312	Lovasberény
33.	1105	(Zsámbék) - Mány - (Bajna)
34.	51125	Kisapostag
35.	62109	Besnyő
36.	64106	Enying [Leshegy]
37.	62316	Mezőfalva
38.	51318	Dunaújváros
39.	63109	Dég
40.	82101	Nagyveleg - Mór
41.	7205	Polgárdi - Füle - (Balatonakarattya)
42.	62107	Gárdony [Dinnyés]
43.	62108	Beloianisz
44.	64301	Mezőkomárom
45.	6217	Hantos - Nagylók - Sárbogárd [Kislók]
46.	8205	Fehérvárcsurgó - Magyaralmás
47.	82304	Mór
48.	81314	Székesfehérvár [Csala]
49.	81308	Vértesacsa
50.	81313	Pátka
51.	6205	Ivácsa - Beloianisz - Besnyő - Pusztaszabolcs
52.	51315	Adony
53.	72103	Sárszentmihály [Sárpentele]
54.	8204	Sárkeresztes - Moha - Iszkaszentgyörgy - Fehérvárcsurgó - Bodajk
55.	63304	Lepsény
56.	6215	Mezőfalva - Sárbogárd
57.	82111	Bakonycsernye - (Jásd)
58.	62306	Beloianisz
59.	72304	Füle
60.	81114	Pátka

61.	63111	Sárszentágota [Felsőtöbörzsök]
62.	8113	Felcsút - Újbarok - Szár - (Szárliget)
63.	62118	Perkáta
64.	6409	(Nagyszokoly) - Szabadhídvég
65.	63102	Csősz
66.	11119	Bicske
67.	64104	Lajoskomárom [Külsősáripusztá]
68.	63107	Sárszentágota
69.	6213	Seregélyes - Gárdony - Pákozd
70.	81307	Pákozd
71.	63303	Polgárdi [Kiscséripusztá]
72.	8209	Bodajk - Balinka
73.	64103	Szabadhídvég [Pélpusztá]
74.	11041	Mány
75.	62307	Adony
76.	62117	Sárszentágota [Felsőkörtvélyes]
77.	81309	Kápolnásnyék
78.	63105	Lepsény - Mezőszentgyörgy - Mátyásdomb
79.	51122	Kulcs - Rácalmás
80.	81117	Csókakő
81.	11117	Bicske - Csabdi [Vasztély]
82.	81310	Szár [Alsó]
83.	8203	Sárkeresztes - Moha - Iszkaszentgyörgy - Kincsesbánya - Isztimér [Gúttamási]
84.	6404	Enying - Lajoskomárom
85.	6211	Előszállás - Nagykarácsony - Mezőfalva
86.	62121	Baracs
87.	81116	Sárkeresztes - Magyaralmás - Fehérvárcsurgó
88.	62323	Alap
89.	6305	Sárbogárd [Nagyhörcsökpusztá]
90.	1104	Bicske - Mány - (Zsámbék)
91.	82302	Bodajk
92.	6223	Alap - Sárbogárd
93.	62116	Nagylók
94.	81315	Székesfehérvár
95.	62312	Zichyújfalu
96.	7206	Polgárdi - Jenő - Nádasdladány
97.	6407	(Simontornya) - Igar - (Nagyszokoly - Iregszemcse)
98.	81108	Martonvásár - Tordas - Gyúró
99.	51316	Dunaújváros
100.	81115	Sárkeresztes
101.	63307	Sárbogárd [Rétszilás]
102.	8121	Csákvár - Gánt
103.	82301	Moha
104.	62123	Előszállás - Daruszentmiklós [Daruhegy]
105.	81113	Alcsútdoboz [Göböljáráspusztá]
106.	62112	Pusztaszabolcs [Felsőcikola]

107	63309	Sáregres
108	63311	Vajta
109	62309	Kulcs
110	81112	Csákvár - Gánt [Vérteskozma]
111	7116	Enying
112	6208	Adony - Perkáta
113	8208	Bakonycserye - (Mezőörs)
114	8108	Etyek - Mány [Háromrózsa]
115	62106	Kápolnásnyék
116	8123	Zámoly
117	8123	Zámoly - Gánt - Csákvár
118	8127	Mór - Pusztavám
119	7201	Sárszentmihály - Úrhida
120	7202	Szabadbattyán - Sárszentmihály
121	8202	Székesfehérvár - Iszkaszentgyörgy - Kincsesbánya
122	0	Pusztaszabolcs
123	0	Ráckeresztúr
124	8101	Bicske - Mány
125	0	Székesfehérvár - Székesfehérvár [Börgönd]

#### 4. Egyéb mellékutak (tervezett)

	<b>A</b>	<b>B</b>
	Útszám	Település
1.	0	Pázmánd - Kajászó - Tordas
2.	0	Etyek - Gyúró - Vál - Vereb
3.	0	Gyúró - Alcsútdoboz - Bicske
4.	0	Tabajd - Vértesacsa
5.	0	Csákvár - Vértesacsa
6.	0	Sukoró - Nadap - Pázmánd
7.	0	Söréd - Magyaralmás
8.	0	Sárkereszttes - Zámoly
9.	0	Mór - Csókakő - Csákberény
10.	0	Iszkaszentgyörgy - Csór
11.	0	Kisláng - Mátyásdomb
12.	0	Lajoskomárom - (Ozora)
13.	0	Aba - Seregélyes
14.	0	Baracs - Daruszentmiklós - Baracs
15.	0	Nagyvenyim - Baracs
16.	0	Hantos - Mezőfalva
17.	0	Besnyő - Kápolnásnyék
18.	0	Besnyő - Ercsi - Ráckeresztúr
19.	0	Tabajd - Alcsútdoboz - Etyek
20.	0	Nagyveleg - (Aka)
21.	0	(Súr) - Nagyveleg
22.	0	Szabadbattyán - Úrhida - Nádasdladány - Jenő - Füle - (Küngös)

23.	0	Nádasdladány - Füle
24.	0	Nagylók – Sárszentágota
25.	0	Nagylók - Sárszentágota
26.	0	Alap - Alsószentiván - (Németkér)
27.	0	Ivácna
28.	0	Sárbogárd
29.	61	Cece - Sáregres
30.	63	Cece
31.	0	Vajta
32.	7	Kápolnásnyék - Velence - Gárdony
33.	7	Martonvásár
34.	81	Mór
35.	0	Mátyásdomb - Kisláng
36.	0	Dég - Káloz
37.	0	Kisláng - Soponya - Aba
38.	0	Csősz
39.	0	Előszállás
40.	0	Alsószentiván
41.	0	Szabadhídvég - (Ádánd)
42.	0	Mány - Csabdi
43.	0	Csabdi [Vasztély] - (Gyermely)
44.	0	Csabdi [Vasztély] - (Tarján)
45.	0	Zámoly - Pátka
46.	0	Isztimér - Balinka
47.	0	Dég - Sárbogárd
48.	0	Pusztaszabolcs - Gárdony - Zichyújfalu
49.	0	Beloianisz - Ercsi
50.	0	Pátka - Pákozd
51.	0	Székesfehérvár - Sárkeresztes - Fehérvárcsurgó
52.	0	Bakonykúti - (Várpalota [Inota])
53.	0	(Litér (72. sz. főút) - Királyszentistván - Ősi) - Nádasdladány

### **Országos jelentőségű elem**

#### *1. Meglévő közúti Duna-híd*

1. Dunaújváros – Dunavecse között az M8 gyorsforgalmi úton.

#### *2. Tervezett közúti Duna-híd*

1. Adony – Ráckeve között a tervezett Szabadegyháza (62. sz. főút) – Adony – Ráckeve – Kiskunlacháza (51. sz. főút) főúton.

### ***B. A vasúthálózat Fejér vármegyét érintő elemei***

#### **Országos jelentőségű elemek**

### *1. Tervezett nagysebességű vasútvonal*

1. (Ausztria és Szlovákia) – Hegyeshalom térsége és Rajka térsége – Budapest [XI. kerület, Kelenföld] – Budapest [Budapest Liszt Ferenc Nemzetközi Repülőtér] – Rösztke és Kübekháza – (Szerbia és Románia),
2. (Horvátország) – Gyékényes térsége – Budapest [XI. kerület, Kelenföld] – Budapest [Budapest Liszt Ferenc Nemzetközi Repülőtér] – Záhony térsége – (Ukrajna).

### *2. Meglévő egyéb országos törzshálózati vasúti pályák*

1. Budapest [VIII. kerület, Keleti pu.] – Hegyeshalom – (Ausztria),
5. Székesfehérvár – Komárom (Rendező),
20. Székesfehérvár – Szombathely,
- 29 (2). Szabadbattyán – Tapolca,
30. Budapest [I. kerület, Déli pu.] – Székesfehérvár – Nagykanizsa – Murakeresztúr – (Horvátország),
40. Budapest [XI. kerület, Kelenföld] – Pécs,
42. Pusztaszabolcs – Dunaújváros – Paks,
43. Mezőfalva – Rétszilas,
44. Székesfehérvár – Pusztaszabolcs,
45. Sárbogárd – Börgönd,
46. Rétszilas – Bátaszék.

### *3. Tervezett egyéb országos törzshálózati vasúti pályák*

1. Budapestet délről kerülő vasútvonal (V0): Szárliget – Szár – Bodmér – Vértesacsa – Vereb – Baracska – Ercsi – Szigetszentmárton – Kiskunlacháza – Bugyi – Dabas – Újhartyán – Ceglédbercel,
2. Százhalombatta – Ráckeresztúr – Ercsi

### **Térségi jelentőségű elemek**

#### *1. Meglévő országos vasúti mellékvonalak*

27. Lepsény – Hajmáskér,
- 6 (1). Székesfehérvár – Lovasberény
- 29 (1). Székesfehérvár (Börgönd) - Szabadbattyán
- 5a. Bodajk – Balinka,
341. Adony – Adony Duna-part,
342. Dunaújváros – Dunaújváros Kikötő

## *2. Tervezett vasúti híd*

1. Ercsi – Ráckeve térsége.

## **C. Repülőterek Fejér vármegyében**

### *1. Térségi repülőterek (meglévő)*

1. Baracs – Kisapostag (Dunaújváros),
2. Székesfehérvár (Börgönd)
3. Gyúró,
4. Sárszentmihály (Sárszentmihály-Úrhida).

## **D. Országos és térségi kerékpárút-hálózat Fejér vármegyét érintő elemei**

### *1. Országos kerékpárútvonalak*

1. 1.E: Tata – Etyek – (A 10. sz. Közép-Európa Vizei kerékpárútvonal Tordas – Etyek közötti szakasza) – Ercsi
2. 6.C: Százhalombatta – Ercsi – Dunaújváros – Dunaföldvár,
3. 7.B: Nadap – Velence – Gárdony – Pákozd,
4. 10. Közép-Európa Vizei kerékpárútvonal (14-es jelű Euro Velo®): Szentgotthárd – Zalaegerszeg – Keszthely – Tihany – Balatonakarattya – Székesfehérvár – Budapest – Hatvan – Gyöngyös – Eger – Hortobágy – Debrecen – Nyírábrány,
5. 61. Közép-magyarországi kerékpárútvonal: 61.A: Bugacpusztaháza – Soltvadkert – Kiskőrös – Dunapataj – (6.A Alsó–Dunamente kerékpárút Dunapataj és Solt közötti szakasza) – Solt – Dunaföldvár – Cece – Simontornya – Tamási,
6. 61.B: Cece – Soponya – Tác – Szabadbattyán,
7. 62. Sió-völgyi kerékpárútvonal: Fajsz – Szekszárd – Sióagárd – Kölesd – Sárszentlőrinc – Simontornya – (61. Közép–magyarországi kerékpárút Simontornya és Tolnanémedi közötti szakasza) – Szabadhídvég – Siófok,
8. 71. Vértesi kerékpárútvonal: 71.A: Székesfehérvár – Gánt – Várgesztes – Oroszlány [Majkpuszta] – Kecskéd – Környe – Tatabánya – Vértesszőlős – Tata – Dunaalmás (Komárom),
9. 71.B: Oroszlány [Majkpuszta] – Csákvár – Nadap.

### *2. Térségi kerékpárútvonalak*

1. (Zirc) – Bodajk – Söréd – Csákvár – Vértesboglár – Alcsútdoboz,

2. Bakonycsérnye – (Bakonyszombathely)
3. Székesfehérvár – Sárkeresztés - Fehérvárcsurgó - Söréd – Mór - (Kisbér),
4. Bodajk –Fehérvárcsurgó – Isztimér - Bakonykúti – (Balatonfűzfő),
5. Alcsútdoboz – Szár – (Tatabánya),
6. Felcsút – Bicske – (Zsámbék),
7. (Biatorbágy) – Mány – (Tata),
8. Alcsútdoboz – Gyúró,
9. (Budapest – Érd) – Martonvásár - Baracska - Kápolnásnyék - Velence,
10. Lovasberény – Székesfehérvár – Gárdony [Dinnyés],
11. Velence – Pusztaszabolcs – Adony,
12. Gárdony [Agárd] – Seregélyes – (Dunaföldvár),
13. (Berhida)– Nádasdladány - Sárkeszi - Sárszentmihály – Székesfehérvár,
14. Lepsény – Szabadhídvég,
15. Gárdony [Agárd] - Seregélyes Sárkeresztúr – Sárosd – Hantos – Mezőfalva – Daruszentmiklós – (Dunaföldvár),
16. Székesfehérvár – Tác,
17. Székesfehérvár – Seregélyes,
18. Székesfehérvár – Székesfehérvár [Csala],
19. (Szárliget)– Óbarok – (Tarján).
20. Mór – Pusztavám – (Oroszlány)
21. Etyek – Alcsútdoboz - Lovasberény
22. Lepsény – (Balatonfőkajár)
23. Lepsény - Mezőszentgyörgy - Kisláng - Káloz – Sárkeresztúr – Sárosd – Szabadegyháza – Pusztaszabolcs – Iváncsa - Adony
24. Székesfehérvár – Iszkaszentgyörgy – Kincsesbánya - Fehérvárcsurgó
25. Sárbogárd – Cece - Vajta
26. Dunaújváros – Mezőfalva
27. (Zirc - Olaszfalu - Bakonyháza - Jásd - Szápár) – Bakonycsérnye
28. Bakonycsérnye - Balinka - Bodajk - Söréd - Csákberény - Zámoly - Csákvár - Vértesboglár - Bodmér – Felcsút

## ***E. Vízi közlekedés Fejér vármegyét érintő szakaszai***

### 1. Nemzetközi és országos vízi utak

	<b>A</b>	<b>B</b>	<b>C</b>
	<b>A vízi út neve</b>	<b>A szakasz (fkm–fkm)</b>	<b>A vízi út osztálya</b>
1.	Duna (nemzetközi vízi út)	1641– 1433	VI/C
2.	Sió- csatorna	121–23	IV/időszakosan (Kizárólag az olyan balatoni vízeresztések időszakában hajózható, amelyet a Hajósoknak Szóló Hirdetményben közzétesznek.)
3.	Sió- csatorna	23 – 0	IV
4.	Velencei-tó		II

### 2. Kikötők

*Meglévő országos kikötő:*

Dunaújváros

*Meglévő térségi kikötők*

1. Adony,
2. Gárdony (2 db),
3. Velence (2 db),
4. Pákozd.

### 3. Kompátkelőhelyek

1. Ercsi – Szigetújfalu,
2. Adony – Lórév.



### 3. Országos és térségi energetikai hálózatok és egyedi építményeik

#### A. Erőművek

1. Az 50 MW vagy annál nagyobb névleges teljesítőképességű meglévő erőmű:

	A
	Telephelye
1.	2400 Dunaújváros, Vasmű tér

2. Az 5-50 MW közötti névleges teljesítőképességű meglévő erőmű:

	A
	Telephelye
1.	2400 Dunaújváros, Építők útja
2.	2400 Dunaújváros, Verebély út
3.	2400 Dunaújváros, Papírgyári út
4.	2432 Szabadegyháza, Ipartelep
5.	8000 Székesfehérvár, Királysor
6.	8000 Székesfehérvár Bakony u.
7.	8000 Székesfehérvár Toronysor

3. 5-50 MW közötti névleges teljesítőképességű tervezett erőművek

	A
	Telephelye
1.	Mány, külterület
2.	Szabadbattyán (nyugat), külterület
3.	Baracska (észak), külterület
4.	Baracska (dél)
5.	Bicske, külterület
6.	Magyaralmás, külterület
7.	Szabadbattyán (kelet), külterület
8.	Szabadegyháza, külterület
9.	Balinka, Isztimér (első ütem), külterület
10.	Balinka, Isztimér (második ütem), külterület
11.	Székesfehérvár (Börgöndi repülőtér), külterület

#### B/1. Villamosenergia-átviteli hálózati távvezeték elemei

*1. 400 kV-os átviteli hálózati távvezetékek meglévő elemei*

1. 29 (Paks) – (Litér) I.
2. 25 (Litér) – Martonvásár
3. 26, 27 Martonvásár – Perkáta – (Paks)
4. 8,9 (Albertirsa) – (Szigetcsép) – Ercsi – Martonvásár
5. Martonvásár – (Győr)
6. 24 Martonvásár – Bicske

*2. 400 kV-os átviteli hálózati távvezetékek tervezett elemei*

1. (Paks) – (Litér) II.
2. Székesfehérvár térsége
3. Ercsi térsége

*3. 220 kV-os átviteli hálózat elemei (meglévő)*

1. 55, 56 (Százhalombatta) – Dunaújváros
2. (Győr) – (Százhalombatta)

***B/2 Villamos energia elosztó hálózati távvezetékek elemei***

*1. Térségi ellátást biztosító 132 kV-os elosztó hálózati távvezetékek meglévő elemei*

1. (Várpalota Inota) – (Kaposvár)
2. (Várpalota Inota) – (Oroszlány)
3. (Várpalota Inota) – (Oroszlány) felhasítva – Kincsesbánya
4. (Várpalota Inota) – (Oroszlány) felhasítva – Mór, Balinka (tervezett)
5. (Tatabánya) – Bicske
6. Bicske – (Annayölgy) – (Esztergom)
7. Bicske – (Budapest II.)
8. Baracska – (Várpalota Inota)

9. Baracska – (Várpalota Inota) felhasítva – Székesfehérvár Nyugat – Szabadbattyán
10. Baracska – (Várpalota Inota) felhasítva – Székesfehérvár Észak
11. Baracska – (Százhalombatta)
12. (Várpalota Inota) –Székesfehérvár Észak
13. Székesfehérvár Észak – Székesfehérvár ÉDÁSZ – Szabadegyháza
14. Székesfehérvár Dél
15. Szabadegyháza – Perkáta – Dunaújváros
16. Perkáta – Dunaújváros
17. Perkáta – Dunaújváros felhasítva Dunaújváros Észak
18. Perkáta – Dunaújváros felhasítva Dunaújváros II.
19. Dunaújváros – Sárbogárd – (Tamási)
20. Dunaújváros – Kisapostag – (Solt)
21. Dunaújváros – (Budapest XXIII.)
22. Dunaújváros – (Paks)
23. Dunaújváros – (Paks) felhasítva (Dunaföldvár)

*2. Térségi ellátást biztosító 132 kV-os elosztó hálózati távvezeték tervezett elemei*

1. Baracska – (Várpalota Inota) felhasítva – Lovasberény
2. Székesfehérvár Észak – Székesfehérvár ÉDÁSZ – Szabadegyháza felhasítva – Székesfehérvár Dél
3. Szabadbattyán – Soponya
4. Szabadbattyán – Soponya felhasítva
5. Szabadegyháza – Perkáta
6. Szabadegyháza – Adony
7. Dunaújváros – Sárbogárd – (Tamási) felhasítva – Sárbogárd Kelet

8. Baracska – (Várpalota Inota) – Székesfehérvár Nyugat felhasítva – Iszkaszentgyörgy
9. (Várpalota Inota) – (Kaposvár) felhasítva – Lepsény (Enying)
10. Perkáta – Dunaújváros Dél – Dunaújváros OVIT – Sárbogárd

### **C. Szénhidrogén szállítóhálózat elemei**

#### 1. Meglévő földgázszállító vezetékek:

1. 306 (Városföld) – (Kecskemét) – (Kunadacs) – (Tass) – (Makád) – Adony I
2. 307 (Városföld) – (Kecskemét) – (Kunadacs) – (Tass) – (Makád) – Adony II.
3. 307-21 Adony - Makád
4. 403 (Vecsés) – (Majosháza) – (Szigetcsép) – Ercsi
5. 417 (Pilisvörösvár) – (Százhalombatta)
6. 504 Kápolnásnyék – Székesfehérvár – Nádasdladány – (Ósi) – (Pétfürdő)
7. 504-01 Szabadbattyán
8. 508 Adony – Szabadegyháza – Aba – Mezőszentgyörgy – (Papkeszi)
9. 508-01 Szabadegyháza leágazás
10. 509 Mezőszentgyörgy – (Siófok) – (Kőröshegy) – (Szőlősgyörök) – (Lengyeltóti)
11. 510 Adony – Dunaújváros I.
12. 511 Adony – Dunaújváros II.
13. 512 Adony – Kápolnásnyék
14. 513 Adony – Ercsi – (Százhalombatta) – (Érd) – (Budapest [XXII. kerület])
15. 513-01 Ercsi - Százhalombatta
16. 516 (Dág) – (Zsámbék)

#### 2. Nemzetközi földgáz szállítóvezeték tervezett eleme:

1. Nabucco (Románia) – (Nagylak) – (Hódmezővásárhely) – (Kecskemét) – Adony – Székesfehérvár – Mór – (Tét) – (Rajka) – (Ausztria)
2. (Városföld) – Adony – Ercsi
3. Ercsi – (Győr)
4. Ercsi – (Százhalombatta)

3. Kőolajszállító vezeték (meglévő elem):

1. Adria (Százhalombatta) – Káloz – (Kára) – (Kutas) – (Berzence) - (Horvátország)

4. Termékvezetékek (meglévő elemek):

1. Kápolnásnyék – Százhalombatta
2. Kápolnásnyék – Székesfehérvár
3. Kápolnásnyék – (Komárom [Szőny]) I
4. Kápolnásnyék – (Komárom [Szőny]) II
5. Székesfehérvár – (Pécs)
6. Székesfehérvár leágazás
7. (Százhalombatta) – Kápolnásnyék I.
8. (Százhalombatta) – Kápolnásnyék II.

5. Földgázelosztó vezetékek (meglévő elemek):

	<b>A</b>	<b>B</b>
	Gázátadó megnevezése	Elhelyezkedése
1.	Zsámbék gázátadó	Mány-(Szomor)
2.		Mány-Csabdi-Bicske-Óbarok-Újbarok-Szár-Felcsút-Bodmér-Vértesboglár
3.		Szár-(Szárliget)
4.		Etyek
5.	Nádasdladány gázátadó	Nádasdladány-(Ősi)
6.		Nádasdladány-Sárkeszi-Csór
7.		Nádasdladány-Sárkeszi-Sárszentmihály-Csór-Iskaszentgyörgy-Moha-Fehérvárcsurgó-Bodajk-Mór
8.		Moha-Székesfehérvár Észak
9.		Fehérvárcsurgó-Magyaralmás-Csákberény-Zámoly
10.		Bodajk-Balinka-Bakonycsérnye
11.		Balinka-Isztimér
12.		Bodajk-Csókakő-Söréd-Csákberény-Gánt

13.	Szabadbattyán gázátadó	Szabadbattyán-Sárszentmihály-Székesfehérvár-Nyugat
14.	Székesfehérvár 1-2 gázátadó	Székesfehérvár-Pákozd
15.	Kápolnásnyék gázátadó	Kápolnásnyék-Baracska-Martonvásár-(Tárnok)
16.		Kápolnásnyék-Pázmánd-Vereb-Vértesacsa-Csákvár
17.		Vértesacsa-Lovasberény-Pátka
18.		Baracska-Kajászó-Vál-Tabajd-Alcsútdoboz-Felcsút
19.		Martonvásár-Tordas-Gyúró
20.	Mezőszentgyörgy csomópont és gázátadó	Mezőszentgyörgy-Polgárdi-Tác-Aba-Seregélyes-Székesfehérvár-Gárdony-Velence-Martonvásár
21.		Tác-Szabadbattyán
22.		Tác-Csősz-Soponya
23.		Gárdony-Zichyújfalu
24.		Mezőszentgyörgy-Kisláng-Mátyásdomb-Dég
25.		Kisláng-Káloz
26.	(Siófok) gázátadó	Enying-Lepsény-Mezőszentgyörgy
27.		Enying-(Balatonvilágos)
28.		Lepsény-Enying-Lajoskomárom-Mezőkomárom-Szabadhídvég-(Felsőnyék)
29.	Aba gázátadó	Aba-Sárkeresztúr-Sárszentágota-Sárbogárd-Alap-Cece-(Németkér)
30.		Cece-Sáregres-Simontornya
31.	Szabadegyháza gázátadó	Szabadegyháza-Sárosd
32.		Szabadegyháza-Perkáta
33.		Szabadegyháza-Perkáta-Hantos-Nagylók
34.		Hantos-Sárosd
35.	Dunaújváros gázátadó	Dunaújváros-Baracs-Mezőfalva-Nagykarácsony-Előszállás
36.		Dunaújváros-Kisapostag-Baracs-(Dunaföldvár)
37.		Dunaújváros
38.		Dunaújváros-Kisapostag
39.		Dunaújváros-Rácalmás-Nagyvenyim Észak
40.		Dunaújváros-Nagyvenyim
41.		Dunaújváros-Rácalmás-Kulcs-Adony-Iváncsa-Ercsi-(Százhalombatta)
42.		Kulcs
43.		Adony
44.		Adony-Iváncsa-Pusztaszabolcs
45.		Ercsi-Beloianisz-Besnyő
46.		Ercsi Ipari park
47.		Ercsi-Ráckeresztúr

#### **4. Országos és térségi vízi létesítmények**

*A. 1 millió m<sup>3</sup>-t meghaladó és 10 millió m<sup>3</sup>-nél kisebb térfogatú vízkárelhárítási célú tározás és fejlesztési lehetősége (meglévő elemek)*

1. Fehérvárcsurgói víztározó (Fehérvárcsurgó, Kincsesbánya)
2. Pátkai-víztározó (Pátka, Székesfehérvár)
3. Zámolyi-víztározó (Zámoly, Pátka, Csákvár)
4. Velencei-tó (Pákozd, Sukoró, Velence, Gárdony)
5. Dinnyési Fertő (Gárdony, Székesfehérvár, Seregélyes)
6. Székesfehérvár ÉNy-i halastavak (Székesfehérvár)
7. Nádasdladány – Sárkeszi tavak (Nádasdladány, Sárkeszi)
8. Sárszentmihályi tározó (Sárszentmihály, Sárkeszi)
9. Soponyai halastavak (Soponya)
10. Sárszentágotai tavak (Sárszentágota, Sárkeresztúr)
11. Sárbogárd - Körtvélyesi tavak (Sárbogárd)
12. Sárbogárd – Rétszilasi tavak (Sárbogárd)
13. Adony – Cikolai tavak (Adony, Pusztaszabolcs)
14. Kajászói tavak (Kajászó)

*B. Meglévő kiemelt jelentőségű vízi építmény*

Dinnyési zsilip (Pákozd)

*C. Meglévő térségi csatorna*

Nádor-csatorna (Sárvíz) (Nádasdladány, Sárkeszi, Csór, Sárszentmihály, Szabadbattyán, Tác, Csósz, Soponya, Sárkeresztúr, Káloz, Sárbogárd, Sáregres, Cece, Vajta)

## **5. Országos és térségi hulladékgazdálkodási létesítmények**

### *Országos*

#### *1. Veszélyeshulladék-lerakó*

1. Dunaújváros (2 db, a 0187/2, 0187/5 hrsz.)

### *Térségi*

#### *2. Térségi hulladékkezelő*

1. Adony térségi hulladékkezelő
2. Bicske térségi hulladékkezelő
3. Polgárdi térségi hulladékkezelő
4. Sárbogárd térségi hulladékkezelő
5. Székesfehérvár, Pénzverővölgyi térségi hulladékkezelő
6. Kisapostag térségi hulladékkezelő

## **6. Térségi jelentőségű logisztikai központok**

1. Székesfehérvár



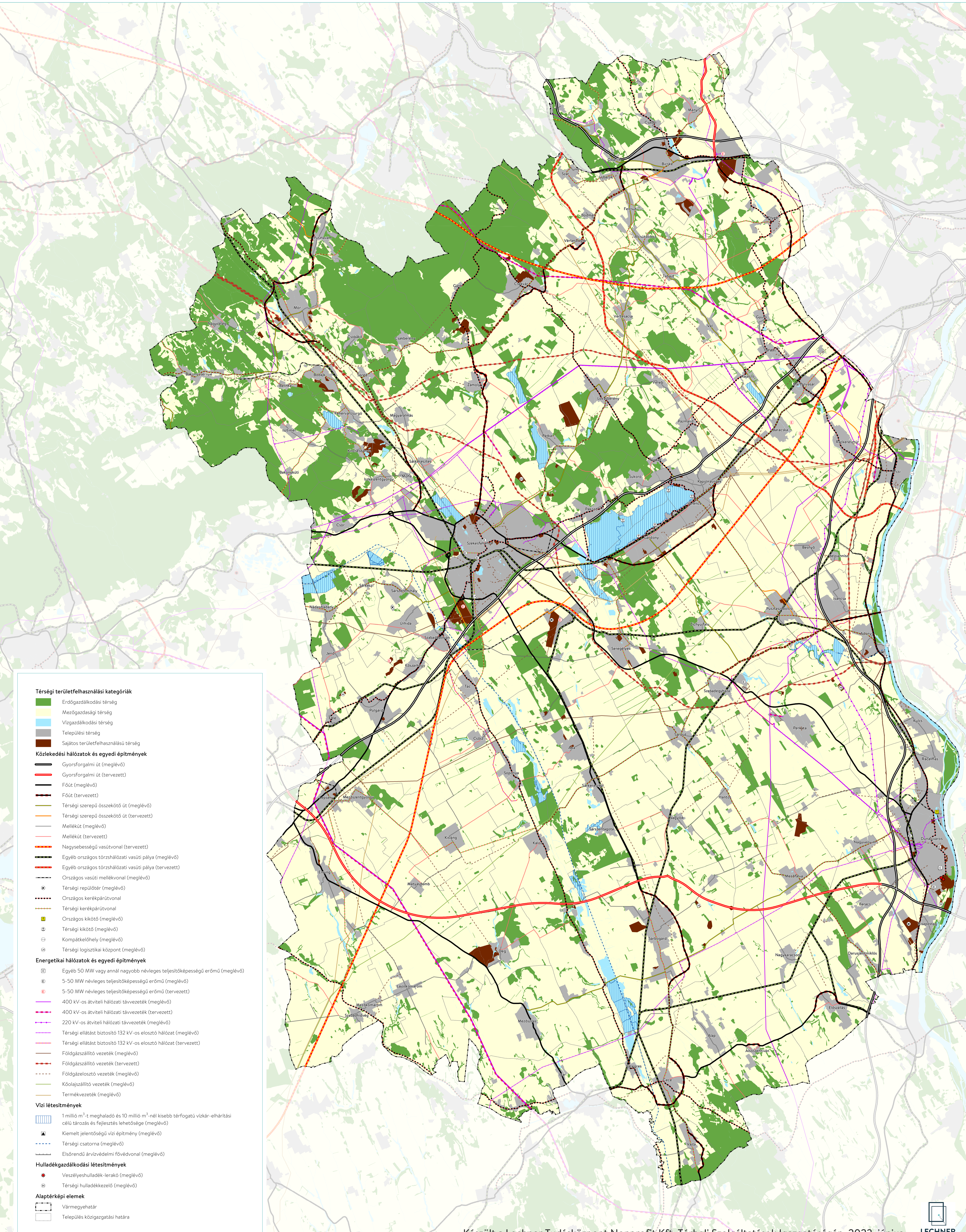
# FEJÉR VÁRMEGYE TERÜLETRENDEZÉSI TERVE

0 2 4 6 8 10 km



## 2. melléklet a 7/2020 (II.28.) sz. rendelethez - Fejér vármegye térségi szerkezeti terve

Adatok forrása: AM, BM, Magyar Közút Zrt., LTK, Miniszterelnökség, Nébih, OVf, KÖDUVIZIG, SZIE-TTI, MAVIR Zrt., MOL Nyrt., FGSZ Zrt., E.ON-ÉDÁSZ Zrt., NKM Zrt.



### Térségi területfelhasználási kategóriák

- Erdőgazdálkodási térség
- Mezőgazdasági térség
- Vízgazdálkodási térség
- Települési térség
- Sajátos területfelhasználási térség

### Közeledési hálózatok és egyedi építmények

- Gyorsforgalmi út (meglévő)
- Gyorsforgalmi út (tervezett)
- Főút (meglévő)
- Főút (tervezett)
- Térségi szerepű összekötő út (meglévő)
- Térségi szerepű összekötő út (tervezett)
- Mellékút (meglévő)
- Mellékút (tervezett)
- Nagysebességű vasútvonal (tervezett)
- Egyéb országos törzshálózati vasúti pálya (meglévő)
- Egyéb országos törzshálózati vasúti pálya (tervezett)
- Országos vasúti mellékvonal (meglévő)
- Térségi repülőtér (meglévő)
- Országos kerékpárútvonal
- Térségi kerékpárútvonal
- Országos kikötő (meglévő)
- Térségi kikötő (meglévő)
- Kompátkelőhely (meglévő)
- Térségi logisztikai központ (meglévő)

### Energetikai hálózatok és egyedi építmények

- Egyéb 50 MW vagy annál nagyobb névleges teljesítmőképességű erőmű (meglévő)
- 5-50 MW névleges teljesítmőképességű erőmű (meglévő)
- 5-50 MW névleges teljesítmőképességű erőmű (tervezett)
- 400 kV-os átviteli hálózati távvezeték (meglévő)
- 400 kV-os átviteli hálózati távvezeték (tervezett)
- 220 kV-os átviteli hálózati távvezeték (meglévő)
- Térségi ellátást biztosító 132 kV-os elosztó hálózat (meglévő)
- Térségi ellátást biztosító 132 kV-os elosztó hálózat (tervezett)
- Földgázszállító vezeték (meglévő)
- Földgázszállító vezeték (tervezett)
- Földgázelosztó vezeték (meglévő)
- Kőolajszállító vezeték (meglévő)
- Termékvezeték (meglévő)

### Vízi létesítmények

- 1 millió m<sup>3</sup>-t meghaladó és 10 millió m<sup>3</sup>-nál kisebb térfogatú vízkár-elhárítási célú tározás és fejlesztés lehetősége (meglévő)
- Kiemelt jelentőségű vízi építmény (meglévő)
- Térségi csatorna (meglévő)
- Elsőrendű árvízvédelmi fővédvonal (meglévő)

### Hulladékgazdálkodási létesítmények

- Veszélyeshulladék-lerakó (meglévő)
- Térségi hulladékkezelő (meglévő)

### Alaptérképi elemek

- Vármegyehatár
- Település közigazgatási határa





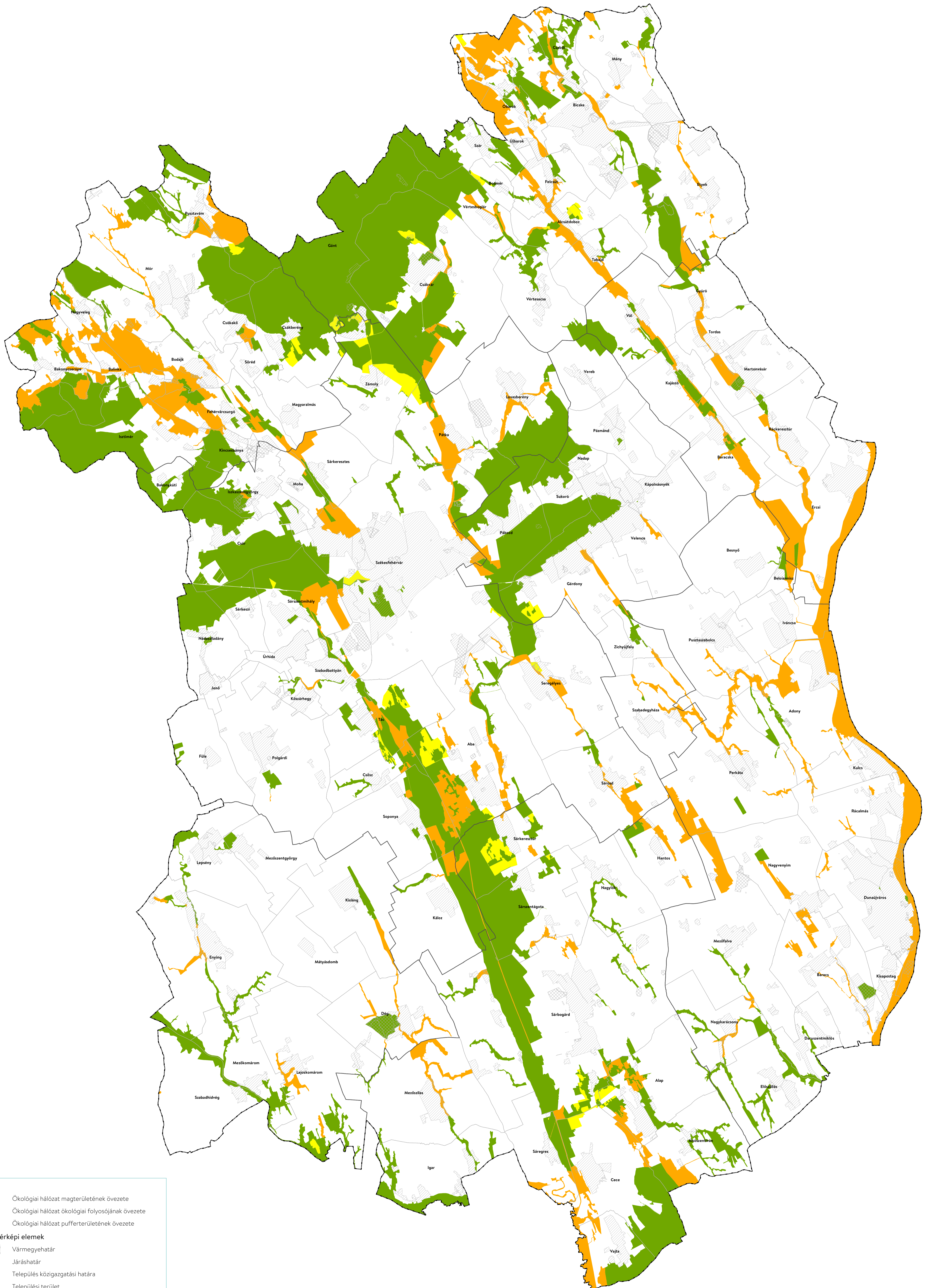
# FEJÉR VÁRMEGYE TERÜLETRENDEZÉSI TERVE

0 2 4 6 8 10 km



3. melléklet a 7/2020 (II. 28.) sz. rendelethez - Ökológiai hálózat magterületének övezete, az ökológiai hálózat ökológiai folyosójának övezete és az ökológiai hálózat pufferterületének övezete

Adatok forrása: AM



Ökológiai hálózat magterületének övezete  
Ökológiai hálózat ökológiai folyosójának övezete  
Ökológiai hálózat pufferterületének övezete

**Alaptérképi elemek**

- Vármegyehatár
- Járáshatár
- Település közigazgatási határa
- Települési terület
- Sajátos területfelhasználású terület



Készült a Lechner Tudásközpont Nonprofit Kft. Térbeli Szolgáltatások Igazgatóságán, 2023. június



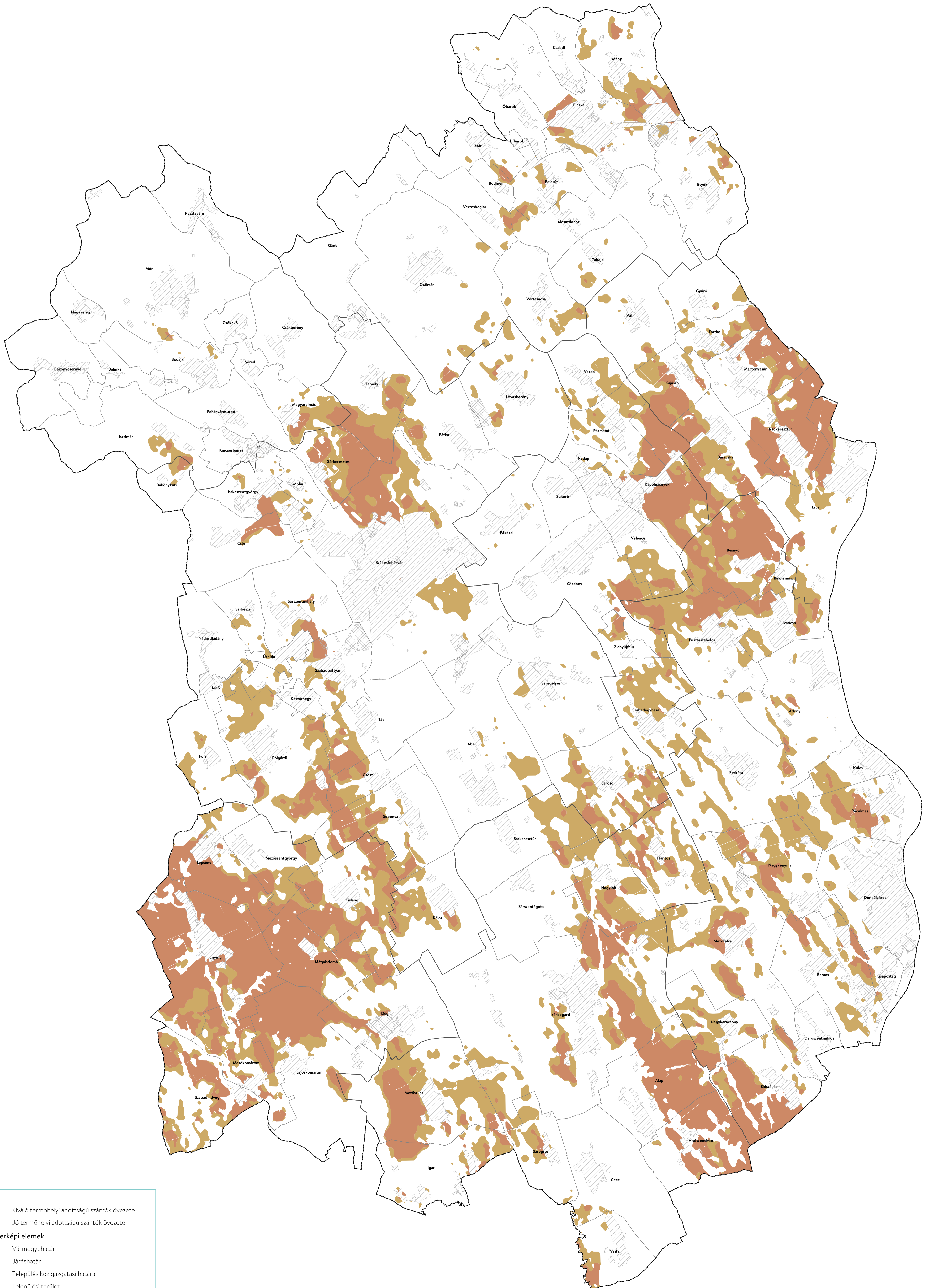
# FEJÉR VÁRMEGYE TERÜLETRENDEZÉSI TERVE

0 2 4 6 8 10 km



4. melléklet a 7/2020 (II. 28.) sz. rendelethez - Kiváló termőhelyi adottságú szántók övezete és a jó termőhelyi adottságú szántók övezete

Adatok forrása: AM, SZIE-TTI



**Legenda**

- Kiváló termőhelyi adottságú szántók övezete
- Jó termőhelyi adottságú szántók övezete

**Alaptérképi elemek**

- Vármegyehatár
- Járáshatár
- Település közigazgatási határa
- Települési terület
- Sajátos területfelhasználású terület



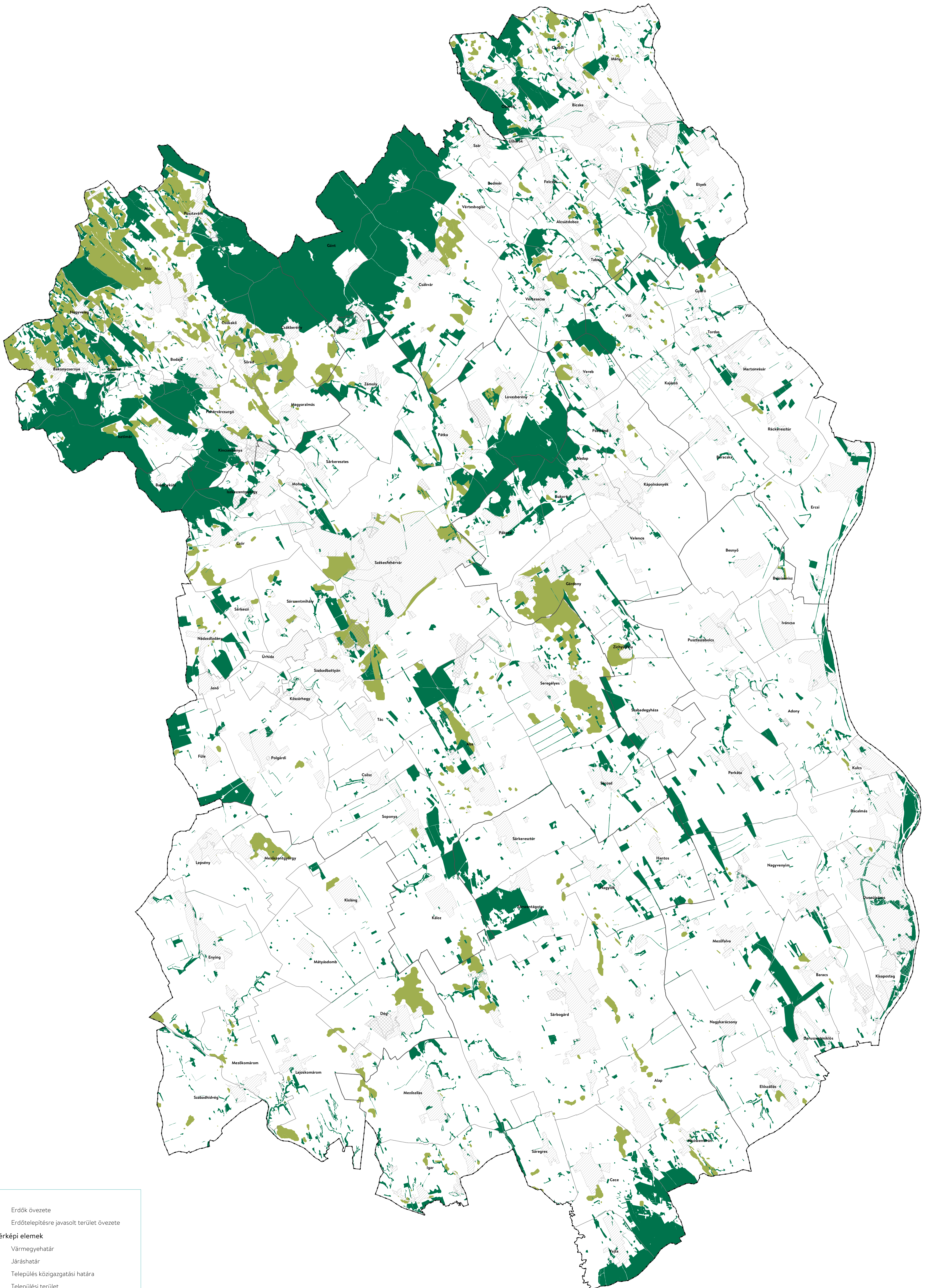
# FEJÉR VÁRMEGYE TERÜLETRENDEZÉSI TERVE

0 2 4 6 8 10 km



5. melléklet a 7/2020 (II. 28.) sz. rendelethez - Erdők övezete és az erdőtelepítésre javasolt terület övezete

Adatok forrása: AM, NÉBIH, SZIE-TTI



**Legend**

- Erdők övezete
- Erdőtelepítésre javasolt terület övezete

**Alaptérképi elemek**

- Vármegyehatár
- Járáshatár
- Település közigazgatási határa
- Települési terület
- Sajátos területfelhasználású terület



Készült a Lechner Tudásközpont Nonprofit Kft. Térbeli Szolgáltatások Igazgatóságán, 2023. június











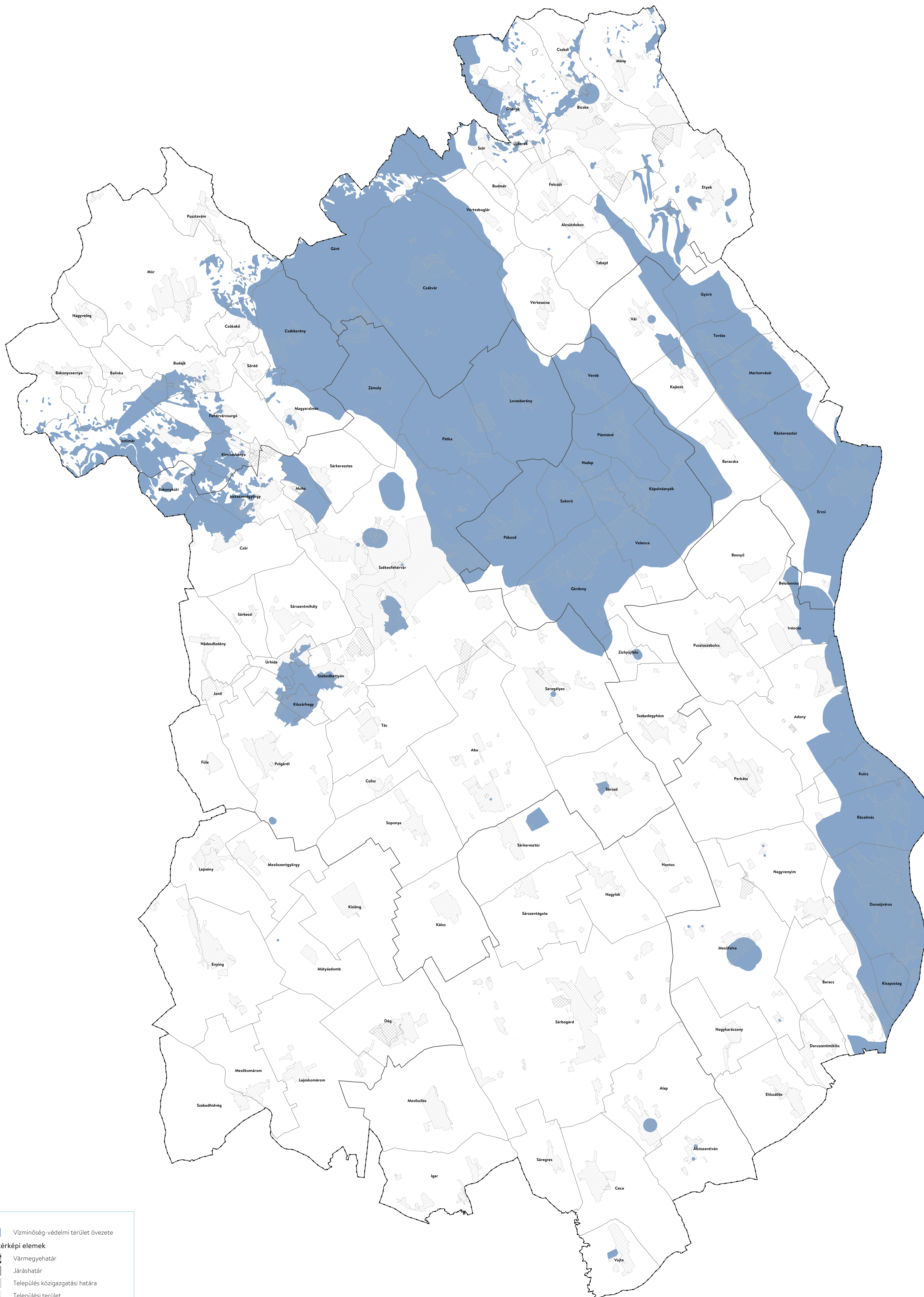
# FEJÉR VÁRMEGYE TERÜLETRENDEZÉSI TERVE

0 2 4 6 8 10 km



8. melléklet a 7/2020 (II. 28.) sz. rendelethez - Vízminőség-védelmi terület övezete

Adatok forrása: BM, OVF



■ Vízminőség-védelmi terület övezete

**Alaptérképi elemek**

- - - Vármegyehatár
- Járáshatár
- Település közigazgatási határa
- ▨ Települési terület
- ▩ Sajátos területfelhasználású terület



Készült a Lechner Tudásközpont Nonprofit Kft.  
Térbeli Szolgáltatások Igazgatóságán, 2023. június



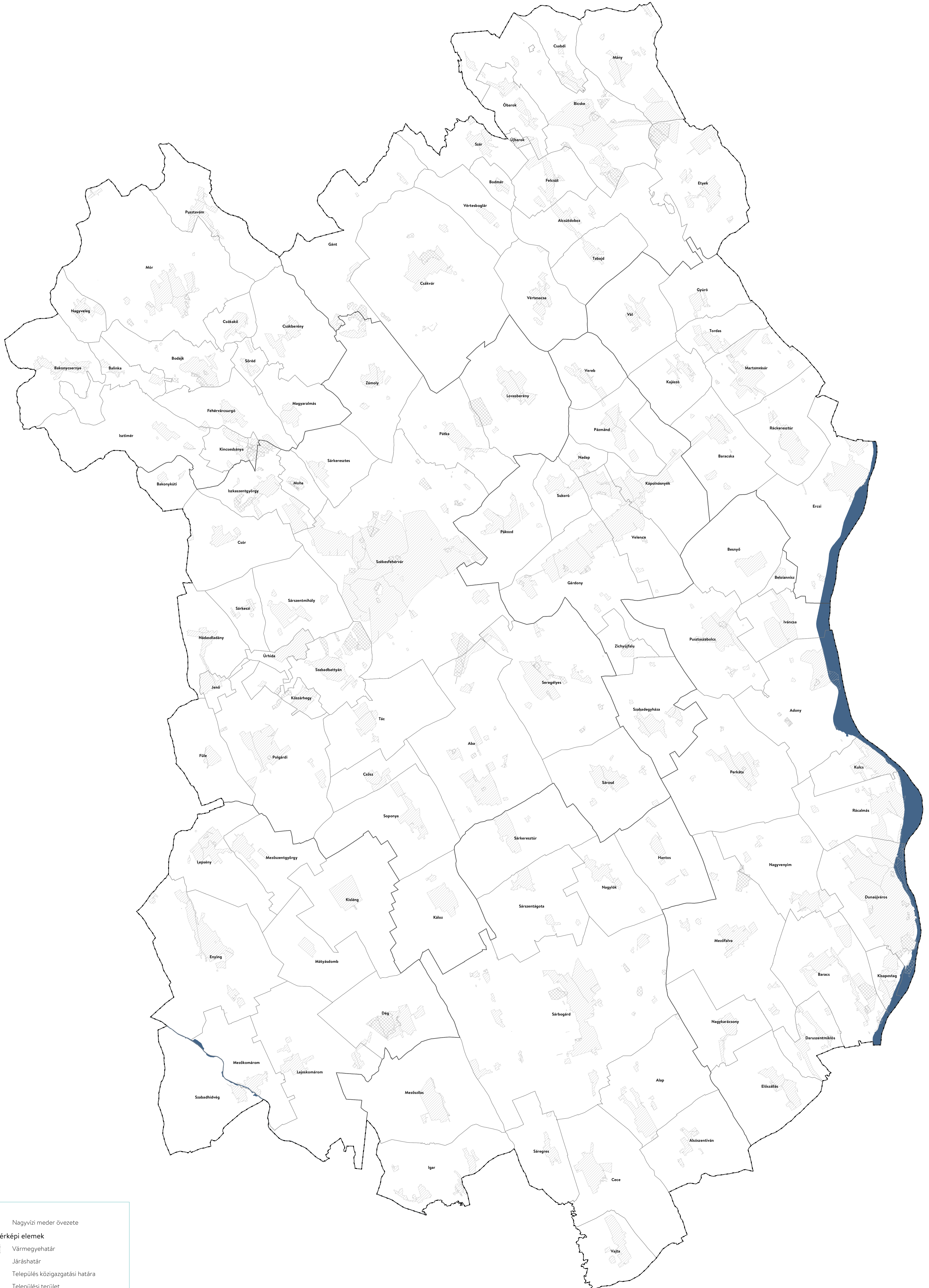
# FEJÉR VÁRMEGYE TERÜLTRENDÉZÉSI TERVE

0 2 4 6 8 10 km



9. melléklet a 7/2020 (II. 28.) sz. rendelethez - Nagyvízi meder övezete

Adatok forrása: BM, OVF



**Alaptérképi elemek**

- Nagyvízi meder övezete
- Vármegyehatár
- Járáshatár
- Település közigazgatási határa
- Települési terület
- Sajátos területfelhasználású terület



Készült a Lechner Tudásközpont Nonprofit Kft. Térbeli Szolgáltatások Igazgatóságán, 2023. június



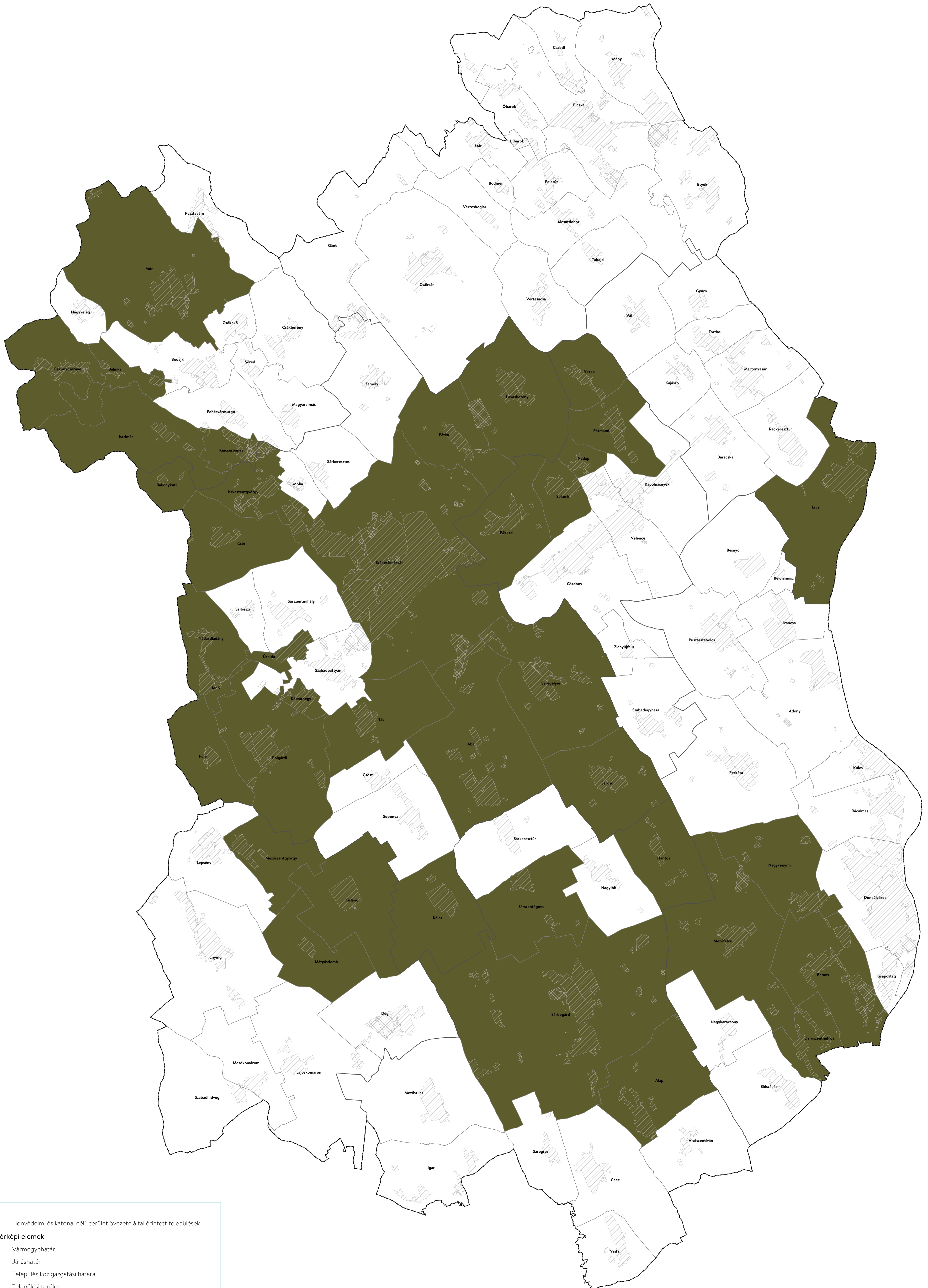
# FEJÉR VÁRMEGYE TERÜLETRENDEZÉSI TERVE

0 2 4 6 8 10 km



10. melléklet a 7/2020 (II.28.) sz. rendelethez - Honvédelmi és katonai célú terület övezete által érintett települések

Adatok forrása: HM



**Legend**

- Honvédelmi és katonai célú terület övezete által érintett települések
- Alaptérképi elemek**
- Vármegyehatár
- Járáshatár
- Település közigazgatási határa
- Települési terület
- Sajátos területfelhasználású terület



Készült a Lechner Tudásközpont Nonprofit Kft. Térbeli Szolgáltatások Igazgatóságán, 2023. június



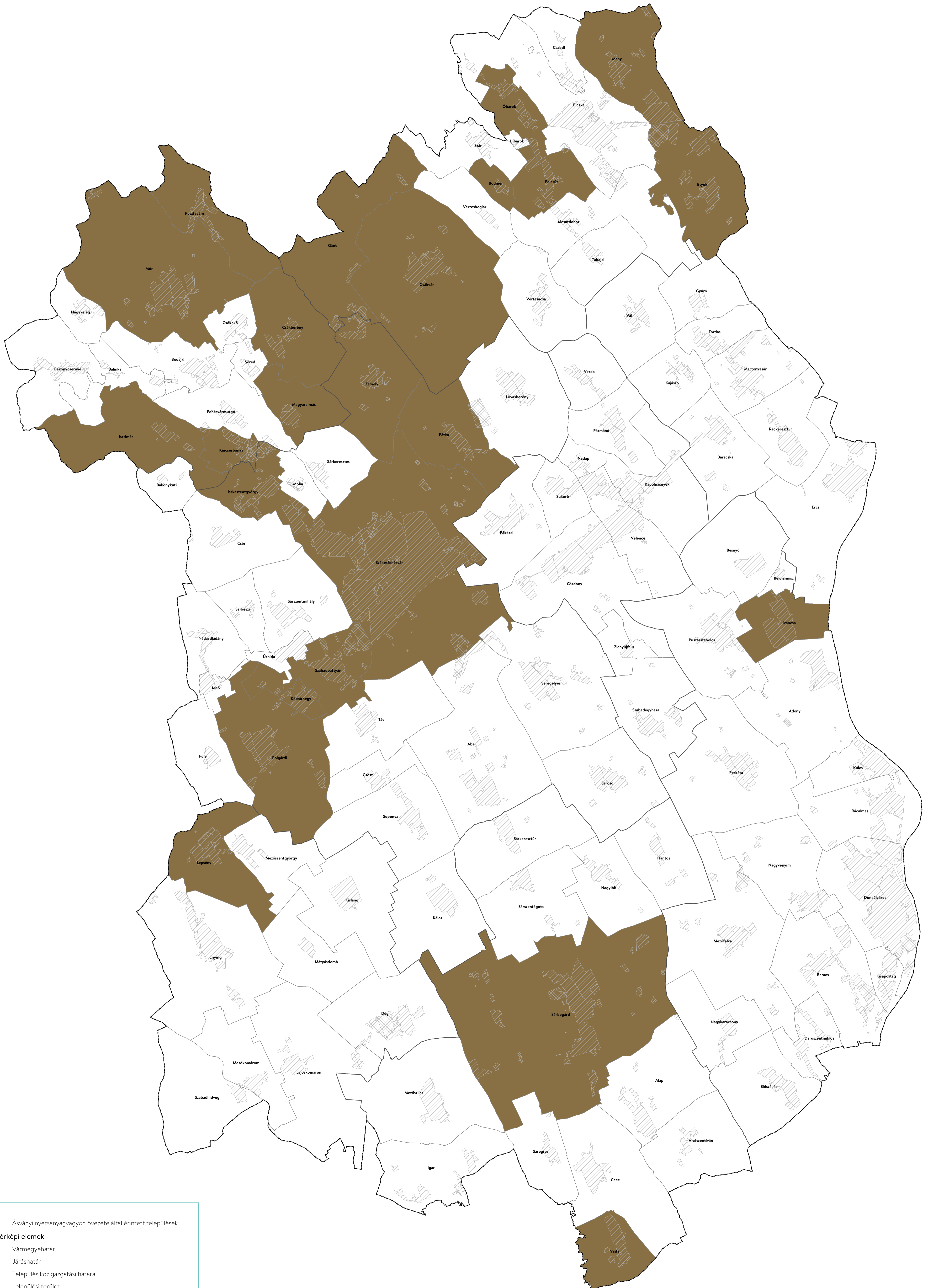
# FEJÉR VÁRMEGYE TERÜLETRENDEZÉSI TERVE

0 2 4 6 8 10 km



11. melléklet a 7/2020 (II. 28.) sz. rendelethez - Ásványi nyersanyagvagyon övezete által érintett települések

Adatok forrása: VMKH



Készült a Lechner Tudásközpont Nonprofit Kft. Térbeli Szolgáltatások Igazgatóságán, 2023. június















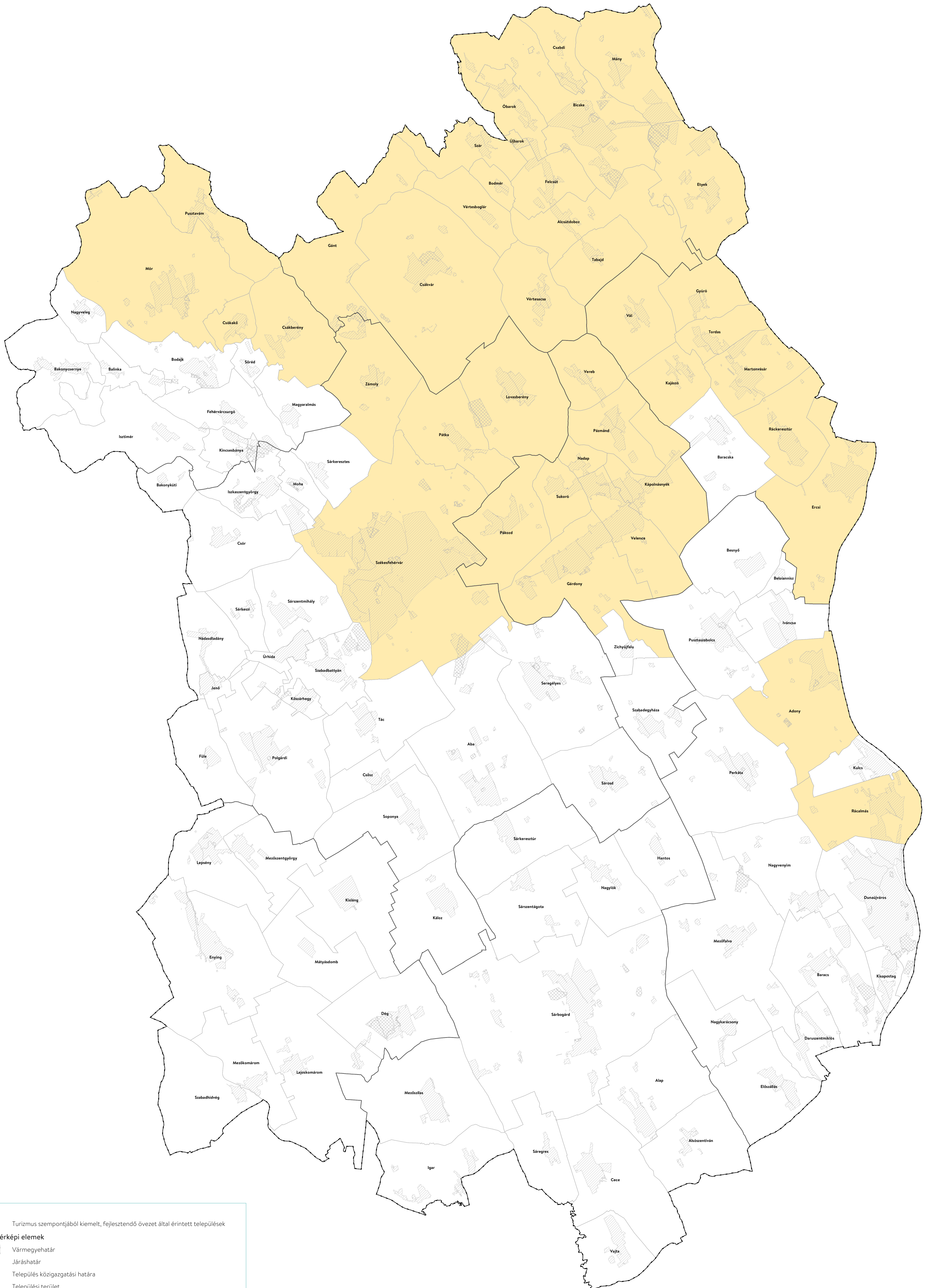
# FEJÉR VÁRMEGYE TERÜLETRENDEZÉSI TERVE


0 2 4 6 8 10 km








15. melléklet a 7/2020 (II. 28.) sz. rendelethez - Turizmus szempontjából kiemelt, fejlesztendő övezet

Adatok forrása: LTK



 Turizmus szempontjából kiemelt, fejlesztendő övezet által érintett települések

**Alaptérképi elemek**

-  Vármegyehatár
-  Járáshatár
-  Település közigazgatási határa
-  Települési terület
-  Sajátos területfelhasználású terület



Készült a Lechner Tudásközpont Nonprofit Kft. Térbeli Szolgáltatások Igazgatóságán, 2023. június







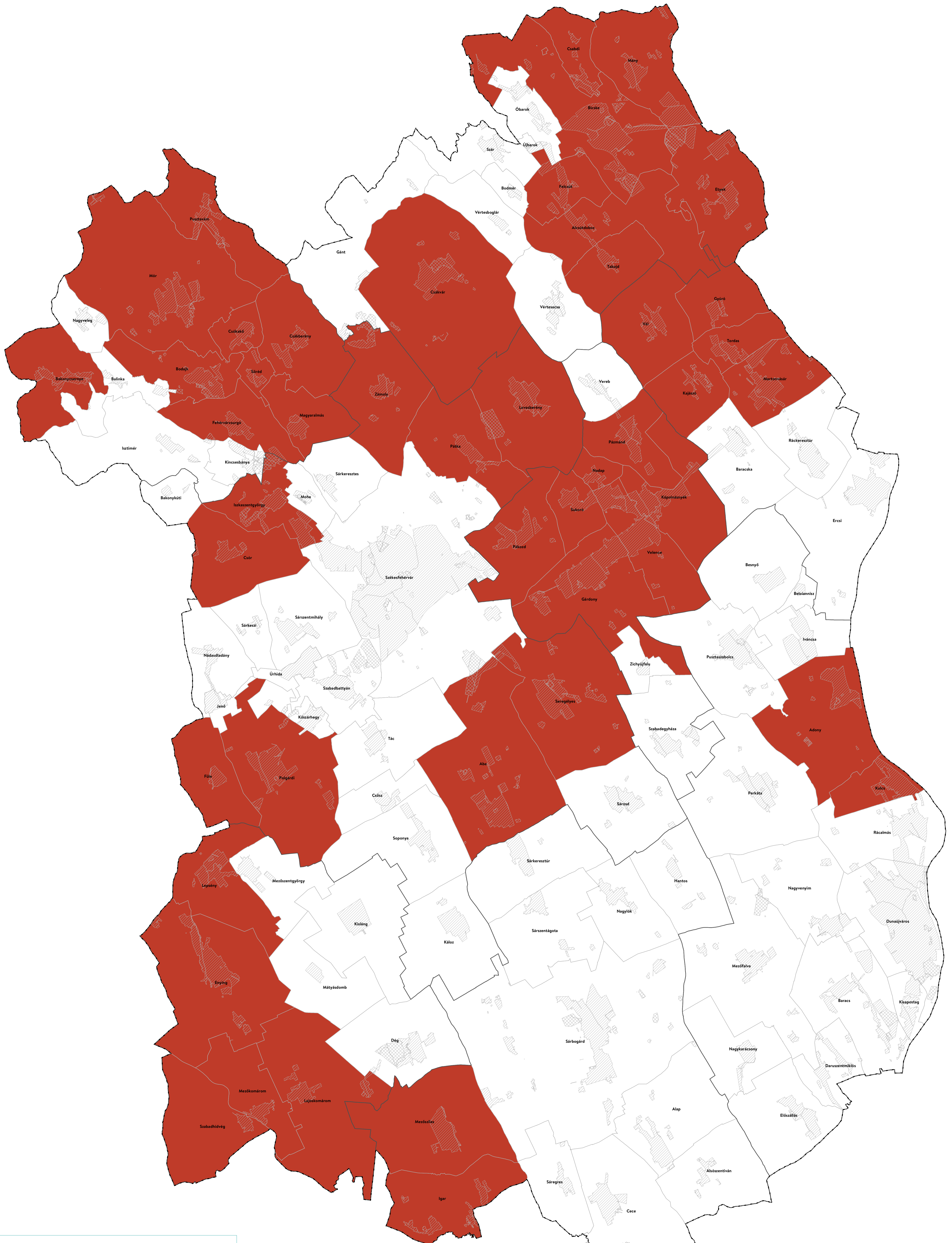
# FEJÉR VÁRMEGYE TERÜLETRENDEZÉSI TERVE


0 2 4 6 8 10 km








17. melléklet a 7/2020 (II. 28.) sz. rendelethez - Borvidéki és kertgazdálkodási fejlesztési övezet

Adatok forrása: LTK



 Borvidéki és kertgazdálkodási fejlesztési övezet által érintett települések

**Alaptérképi elemek**

-  Vármegyehatár
-  Járáshatár
-  Település közigazgatási határa
-  Települési terület
-  Sajátos területfelhasználású terület



Készült a Lechner Tudásközpont Nonprofit Kft.  
Térbeli Szolgáltatások Igazgatóságán, 2023. június



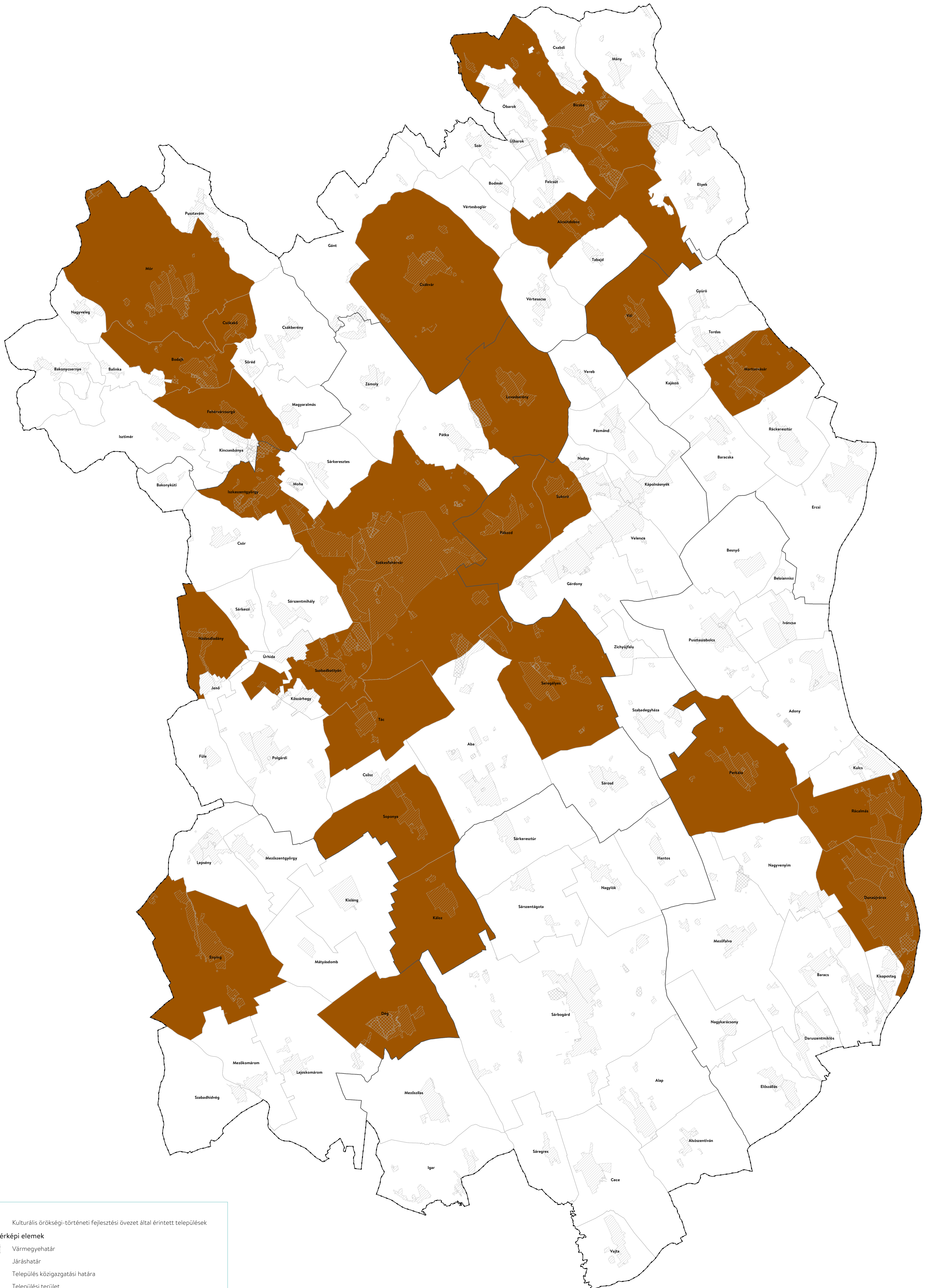
# FEJÉR VÁRMEGYE TERÜLETRENDEZÉSI TERVE

0 2 4 6 8 10 km



18. melléklet a 7/2020 (II. 28.) sz. rendelethez - Kulturális örökségi-történeti fejlesztési övezet

Adatok forrása: LTK





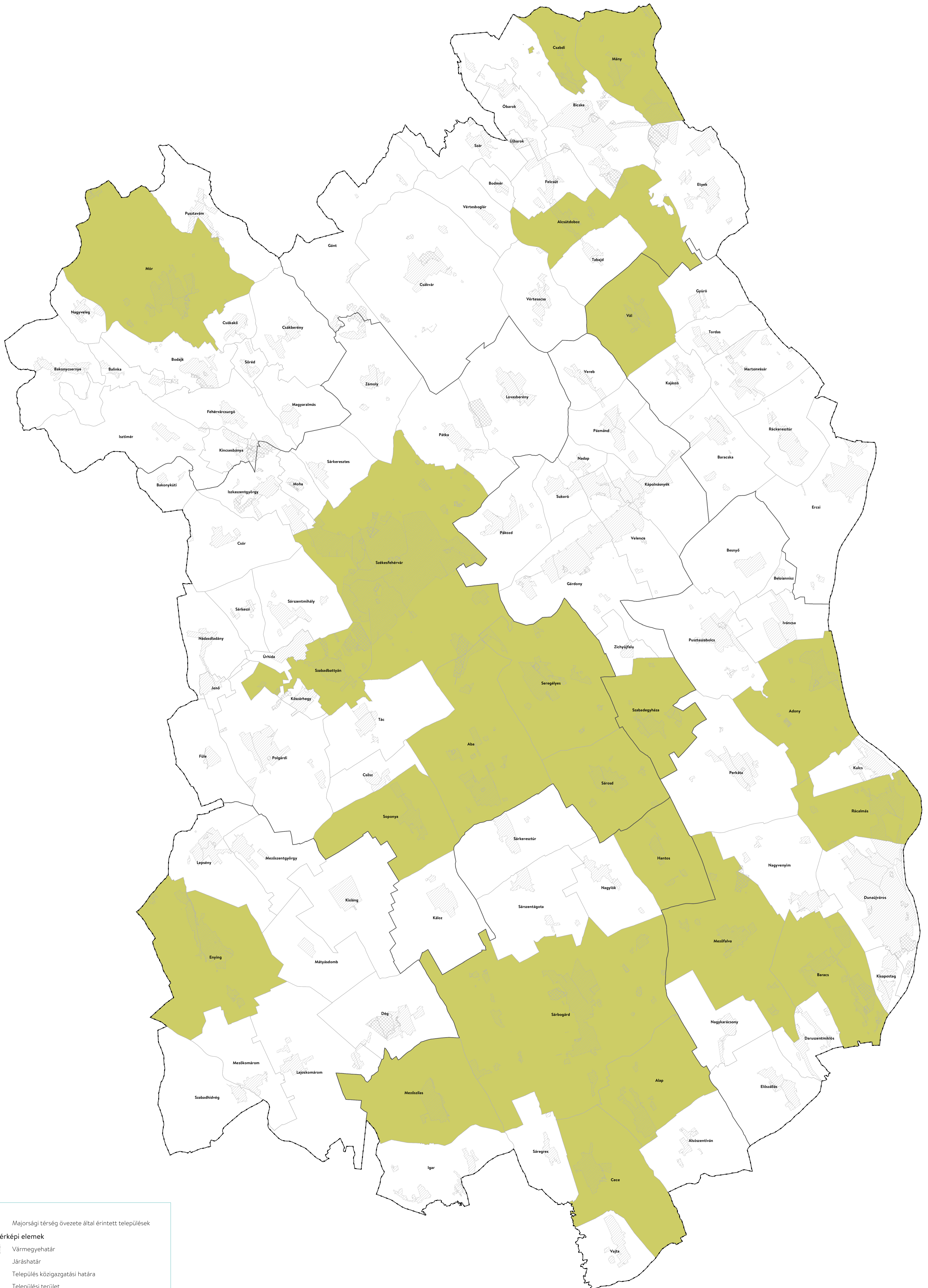
# FEJÉR VÁRMEGYE TERÜLTRENDÉZÉSI TERVE


0 2 4 6 8 10 km








19. melléklet a 7/2020 (II. 28.) sz. rendelethez - Majorsági térség övezete

Adatok forrása: LTK



 Majorsági térség övezete által érintett települések

**Alaptérképi elemek**

-  Vármegyehatár
-  Járáshatár
-  Település közigazgatási határa
-  Települési terület
-  Sajátos területfelhasználású terület



Készült a Lechner Tudásközpont Nonprofit Kft.  
Térbeli Szolgáltatások Igazgatóságán, 2023. június



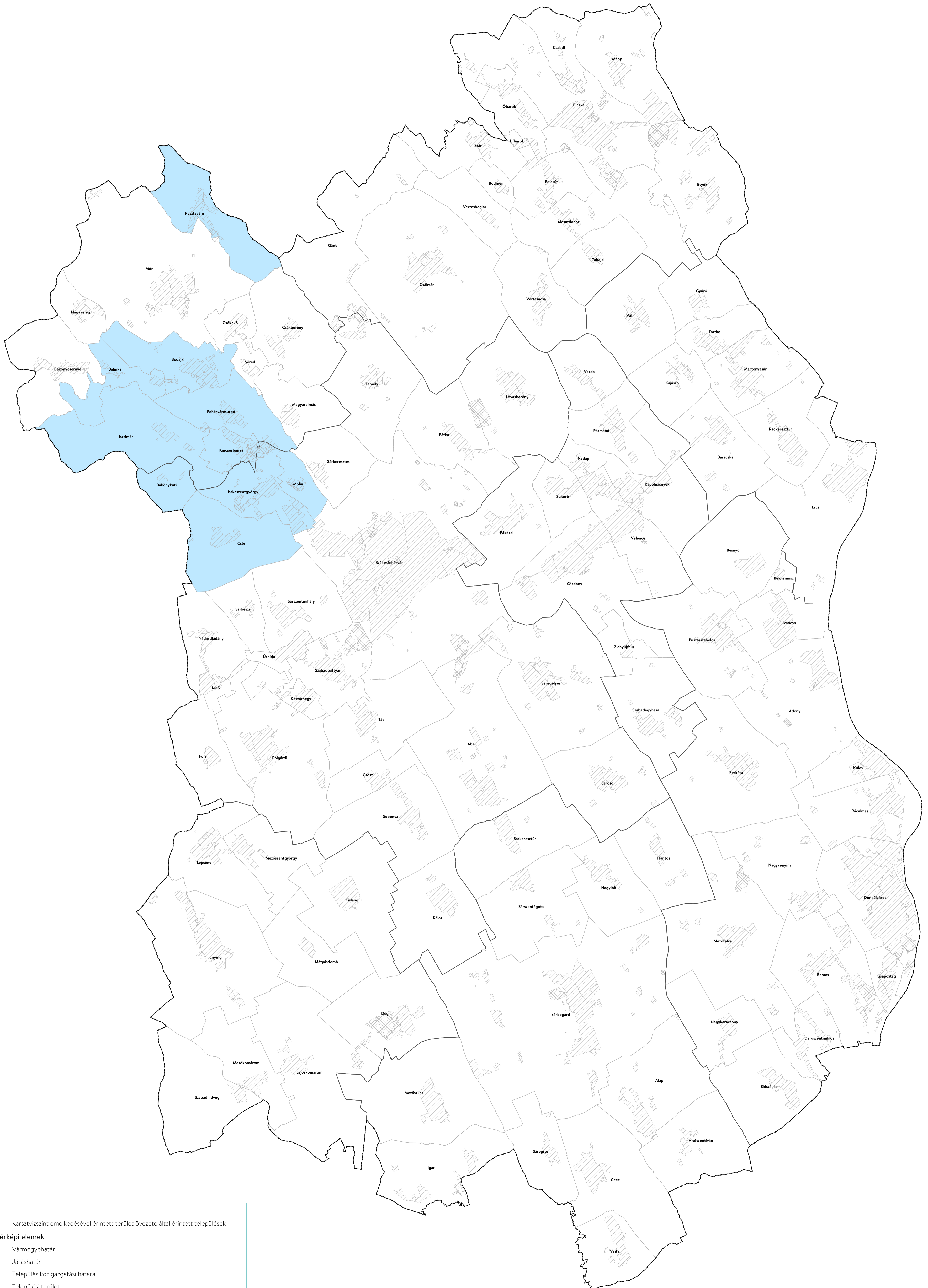
# FEJÉR VÁRMEGYE TERÜLETRENDEZÉSI TERVE


0 2 4 6 8 10 km








20. melléklet a 7/2020 (II. 28.) sz. rendelethez - Karsztvízszint emelkedésével érintett terület övezete

Adatok forrása: LTK



 Karsztvízszint emelkedésével érintett terület övezete által érintett települések

**Alaptérképi elemek**

-  Vármegyehatár
-  Járáshatár
-  Település közigazgatási határa
-  Települési terület
-  Sajátos területfelhasználású terület



Készült a Lechner Tudásközpont Nonprofit Kft.  
Térbeli Szolgáltatások Igazgatóságán, 2023. június